




ԹՎԱՅԻՆ և ՄԵԴԻԱ ԿԱՐՈՂՈՒՄԻ ԱԿԱՆՈՒԹՅԱՆ ՁԱԿՈՐՈՒՄԸ ՀԱՅԱՍՏԱՆԻ ԱՇԽԱՐՀԱԳՐՈՒԹՅԱՆ ԴԱՍԱԺԱՄԻՆ




Դասի կազմել է՝ Նարինե Գալստյանը
Լոռու մարզի Վանաձորի թիվ 24 միջն. դպրոցի ուսուցչուհի



ԴԱՍԻ ԹԵՄԱՆ՝ ՀՀ ՋՐԱԳՐՈՒԹՅՈՒՆԸ: ԼՃԵՐ


ԴԱՍԱՐԱՆ 9-ՐԴ



ՆՊԱՏԱԿԸ



- Ձևավորել քաղցրահամ ջրին սպառնացող վտանգները կանխատեսելու և հիմնախնդրի լուծման ուղիների շուրջ առաջարկներ անելու հմտություն
- Զարգացնել տեխնոլոգիական զարգացման և տեղեկատվության բազմազանության պայմաններում կողմնորոշվելու հմտություններ:



ՎԵՐՁՆԱՐԴՅՈՒՆՔԸ



- Ներկայացնի ՀՀ լճերը և ցույց տա նրանց տեղը քարտեզի վրա
- Վեր հանի քաղցրահամ ջրին սպառնացող վտանգները և առաջադրի կանխարգելող միջոցառումներ
- Գնահատի ՀՀ ջրային ռեսուրսների տնտեսական ու էկոլոգիական նշանակությունը:
- Կիրառի տեղեկատվական և թվային սարքերը որպես հետազոտման ու իրազեկման միջոց






Դասի ընթացքը

- Քայլ 1. Ֆիլմի դիտում/ «Հայոց լճերի ծննդյան գաղտնիքները» անիմացիոն տեսանյութը՝ <https://www.youtube.com/watch?v=X14oKHNMHrQ&t=28s>

ՀՀ լճերը՝ «Մտքերի քարտեզագրում»



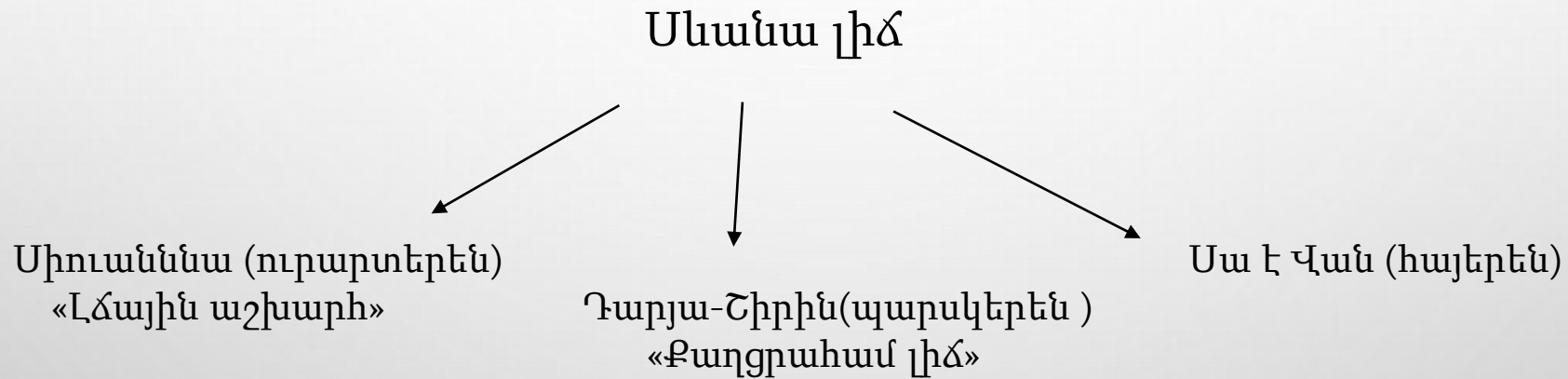
ԴԱՍԻ ԸՆԹԱՑՔԸ




Քայլ 2. Բացատրում

Ուսուցիչը ներկայացնում է ՀՀ լճերի ծագումնաբանությունը, նրանց էկոլոգիական նշանակությունը ու սպառնացող վտանգները:

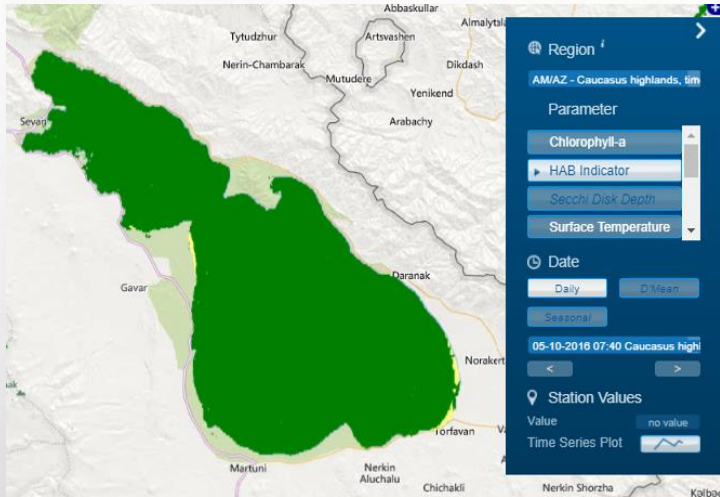
Սևանա լճի անվան ծագումնաբանության վերծանում:





Քալ 3. Խմբային հետազոտական աշխատանք

Խումբ 1. Ուսումնասիրում է տարածաշրջանի ամենամեծ քաղցրահամ ջրի շտեմարանի՝ Սևանի էկոլոգիական խնդիրները: Ջրի որակի ուսումնասիրում: Ջրի պղտորություն: Կապտականաչ ջրիմուռներ



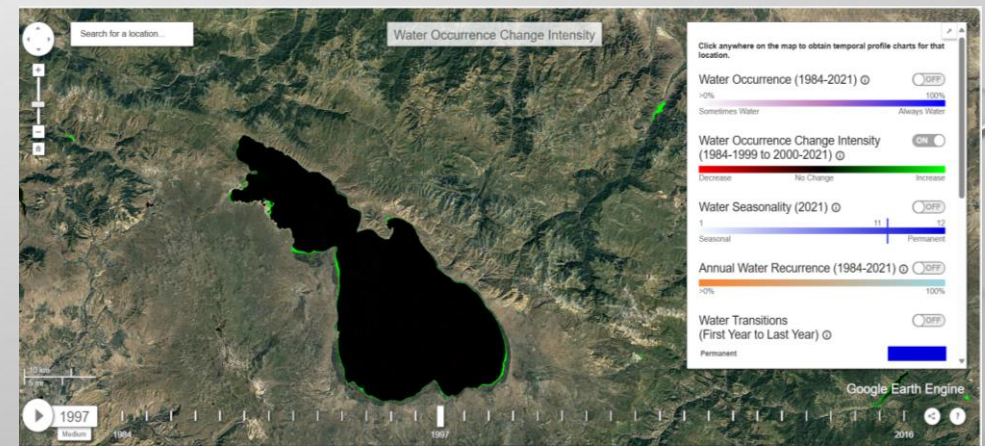
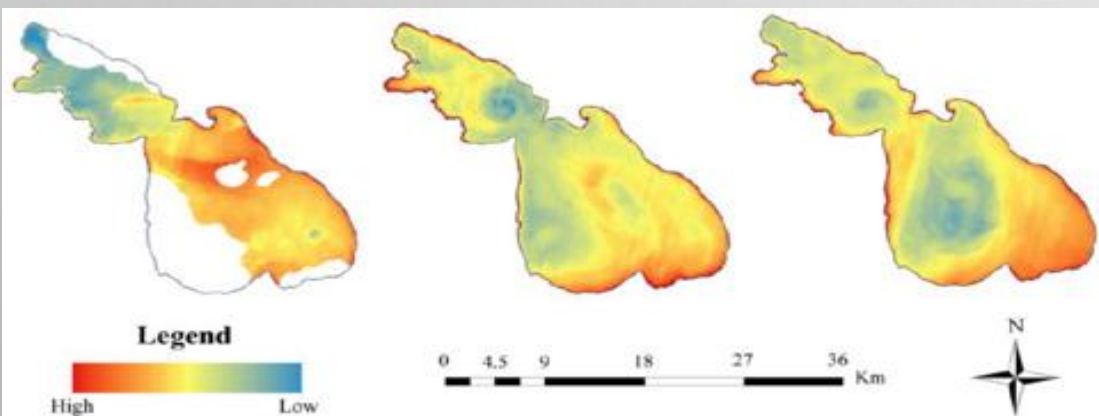
Խումբ 2.


[GLOBAL SURFACE WATER EXPLORER \(GLOBAL-SURFACE-WATER.APPSPOT.COM\)](http://GLOBAL-SURFACE-WATER.APPSPOT.COM) Ջեռագնման

տեխնոլոգիաների օգտագործմամբ ցույց են տալիս Սևանա լճի մակերեսի փոփոխություն

Ջերմաստիճանի փոփոխությունը

գարուն ամառ աշուն





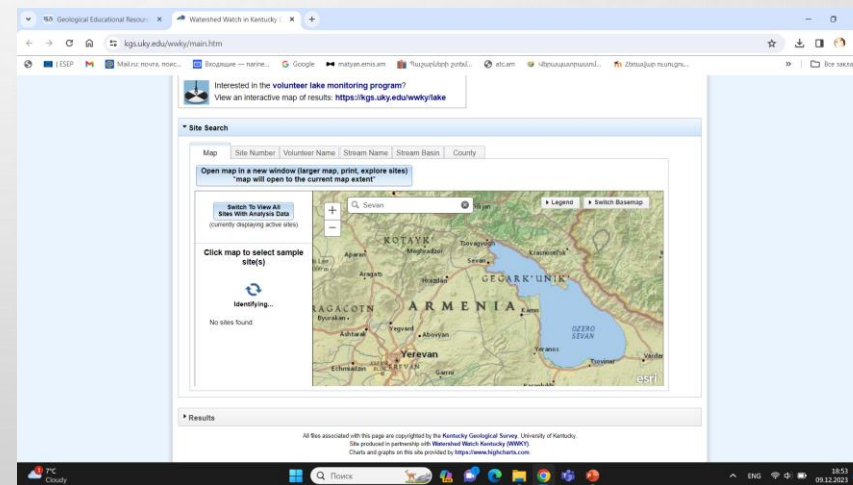
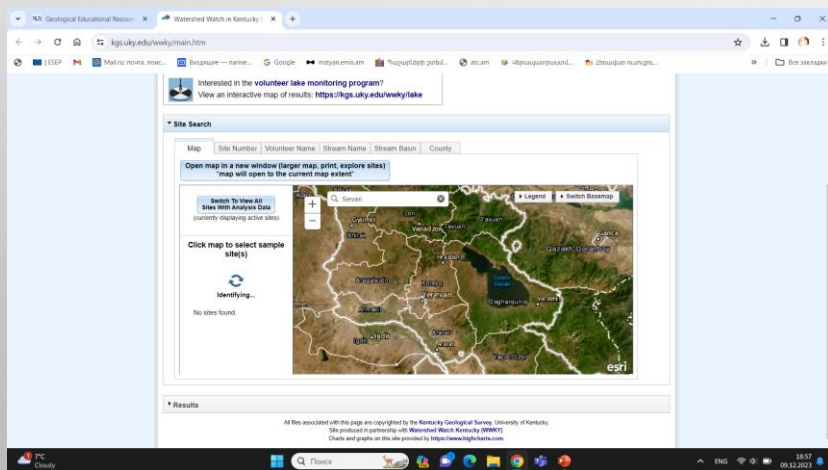
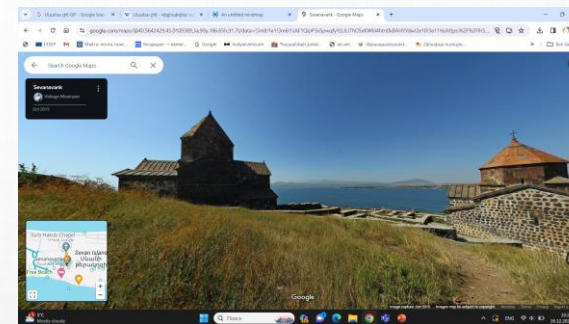
Խումբ 3.

Սովորողները կիրառելով

<https://www.google.com/maps> առցանց ծրագիրը կարողանում են անցնել հեռավորություններ, տեսնել ՀՀ լճերի պատկերները ավելի մանրամասն՝ Յժ մոդելով:

flash (swf) անիմացիաներ

<https://ees.as.uky.edu/educational-materials>



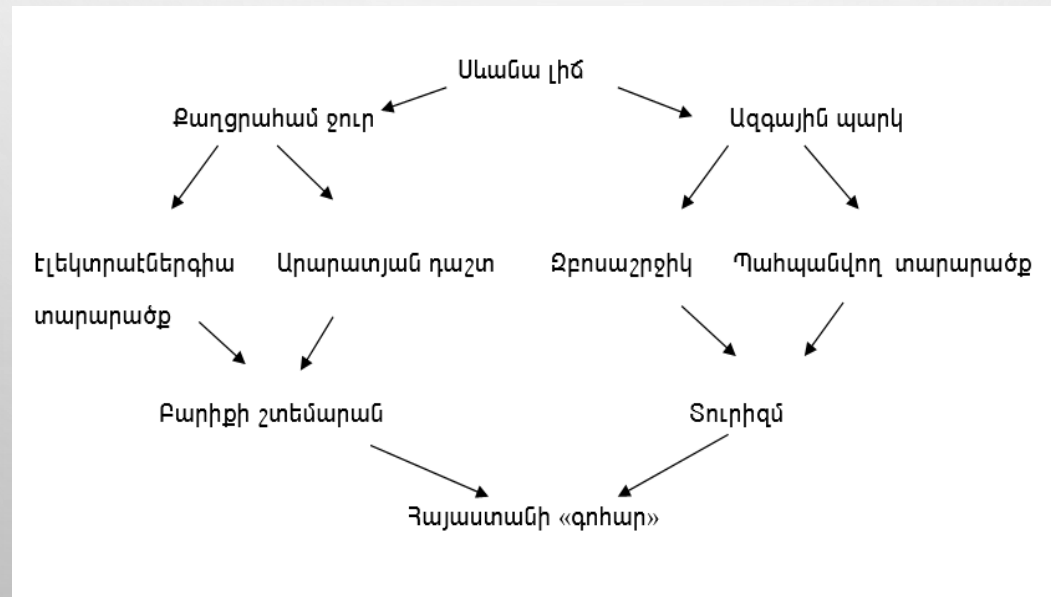
Խումբ 4

Սովորողները ուսումնասիրում են ՀՀ լճերի հիմնախնդիրները, օգտվելով տարբեր աղբյուրներից, ինչպես նաև կլիմայի փոփոխության ազդեցությունը Հայաստանի ջրագրության վրա:

Աշխատանքների ներկայացում

Քայլ 4. Իմաստի ընկալում

Սովորողների մասնակցությամբ ուսուցիչը «պրիզմա» մեթոդի կիրառմամբ Սևանա լճի օրինակով գրատախտակին դուրս է գրում ՀՀ լճերի տնտեսական նշանակությունը

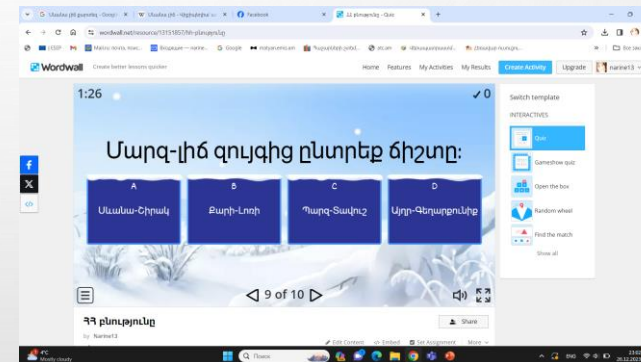
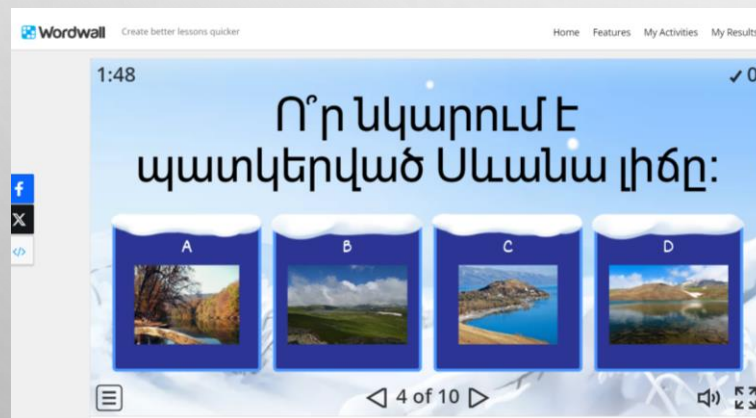




Քայլ 5. Անփոփում

Wordwall.net գործիքի օգնությամբ իրականացվում է անփոփում

<https://wordwall.net/resource/13151857/%d5%b0%d5%b0-%d5%a2%d5%b6%d5%b8%d6%82%d5%a9%d5%b5%d5%b8%d6%82%d5%b6%d5%a8>





Տնային առաջադրանք.

- Ինֆորաֆիկայով ներկայացնել Սևանա լիճը՝ «առաջ և հիմա»

- Ուսումնասիրել ՀՀ ջրագրությանը վերաբերող օրենքներ՝

[ՀՀ ջրային օրենսգիրք](#), ընդունված 2002 թվականի հունիսի 4-ին, ho-373-ն

[«Սևանա լճի էկոհամակարգի վերականգնման, պահպանման,](#)

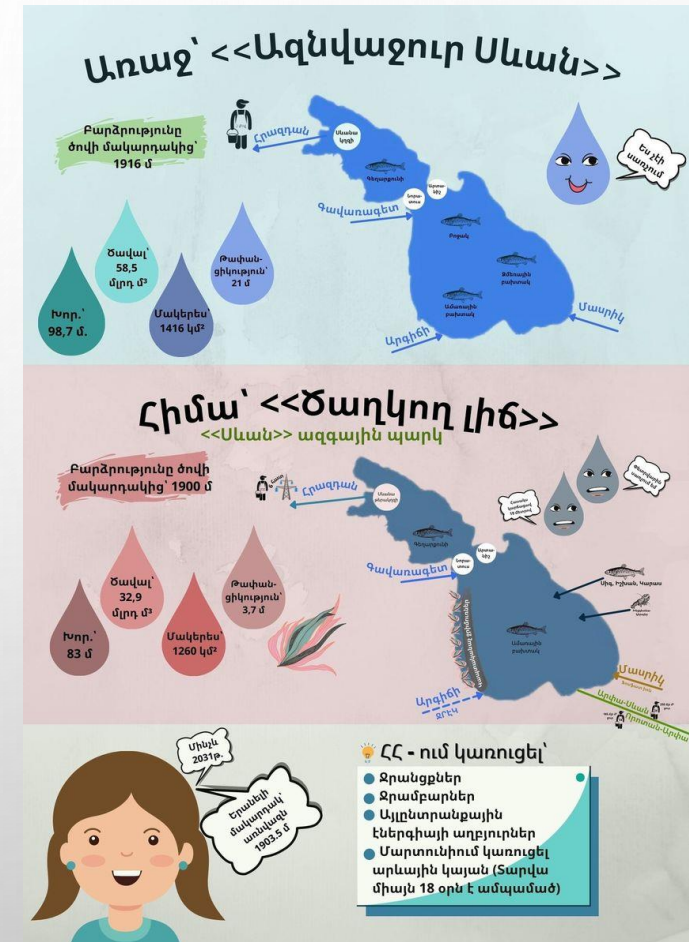
վերարտադրման և օգտագործման միջոցառումների տարեկան ու

համալիր ծրագրերը հաստատելու մասին» ՀՀ օրենք, ընդունված 2001

թվականի դեկտեմբերի 14-ին, ho-276

[«Սևանա լճի մասին» ՀՀ օրենք](#), ընդունված 2001 թվականի մայիսի 15-ին,

ho-190






ԳՐԱԿԱՆՈՒԹՅՈՒՆ

- Մ. ՄԱՆԱՍՅԱՆ , Ա. ՀՈՎՍԵՓՅԱՆ, «ԱՇԽԱՐՀԱԳՐՈՒԹՅՈՒՆ. ՀԱՅԱՍՏԱՆ», 9-ՐԴ ԴԱՍԱՐԱՆ, ՏԻԳՐԱՆ ՄԵԾ ՀՐԱՏ, 2019
- Մ. ՄԱՆԱՍՅԱՆ , Ա. ՀՈՎՍԵՓՅԱՆ «ԱՇԽԱՐՀԱԳՐՈՒԹՅՈՒՆ. ՀԱՅԱՍՏԱՆ», 9-ՐԴ ԴԱՍԱՐԱՆ, ՈՒՉ, ՏԻԳՐԱՆ ՄԵԾ ՀՐԱՏ, 2019
- Հ. ԳԱԲՐԻԵԼՅԱՆ, «ՄԱՐԳԱՐՏՅԱ ՍԿԱՆ», ՀԱՅԱՍՏԱՆ ՀՐԱՏ, ԵՐԿԱՆ, 1980
- Գ. ԷՄԻՆ, «ՅՈԹ ԵՐԳ ՀԱՅԱՍՏԱՆԻ ՄԱՍԻՆ», ՀԱՅԱՍՏԱՆ ՀՐԱՏ, ԵՐԿԱՆ, 1970

ՇՆՈՐՀԱԿԱԼՈՒԹՅՈՒՆ



- ❑ Իրականացվել է ԿԶՆԱԿ հիմնադրամի կրթական նորարարություններ բաժնի կողմից իրականացվող «Մեդիագրագիտությունը՝ որպես արդյունավետ դասավանդման և ուսումնառության կարողունակություն» նախագծի շրջանակներում: