

5. ՇԻՆՈՒԹՅՈՒՆՆԵՐԻ ԲՆՈՒԹԱԳՐԵՐԸ

- 1) Նպատակային նշանակությունը՝ հասարակական
- 2) Բնութագրերը ըստ առանձին շինությունների՝

Հ/Հ	Կադաստրային ծածկագիր	Տեսակ	Մակերես	Գրանցված իրավունքի տեսակ
1	06-053-0013-0011-001	Դպրոց	329.7 քմ	ԱՆՀԱՏՈՒՅՑ ՕԳՏԱԳՈՐԾՈՒՄ
•				

Լրացուցիչ նշումներ և տեղեկություններ

Գրանցված իրավունքի սուբյեկտ դաշտում կատարվել է անվանափոխություն: Անշարժ գույքի նկատմամբ իրավունքների պետական գրանցման իրական ամսաթիվն է՝ 31/01/2019թ.: Անշարժ գույքի անհատույց օգտագործման պայմանագիրը կնքվել է անորոշ ժամկետով:

Գրանցումը իրականացնող պաշտոնատար անձի անունը, ազգանունը՝ Հայկուհի Պապիկյան
 Ջբաղեցրած պաշտոնը՝ Լոռու մարզային ստորաբաժանման անշարժ գույքի ավագ ռեգիստր

ՎԿԱՅԱԿԱՆ N 06022020-06-0060, գաղտնաբառ՝ EY7PB65WSKNH

Փաստաթղթի իսկությունը և վավերականությունը կարող է ստուգվել Կադաստրի կոմիտեի www.e-cadastre.am կայքի միջոցով



Կադաստրի կոմիտե



ՀԱՅԱՍՏԱՆԻ ՀԱՆՐԱՊԵՏՈՒԹՅՈՒՆ

ՎԿԱՅԱԿԱՆ

ԱՆՇԱՐԺ ԳՈՒՅՔԻ ՆԿԱՏՄԱՍԲ ԻՐԱՎՈՒՆՔՆԵՐԻ
ՊԵՏԱԿԱՆ ԳՐԱՆՑՄԱՆ



Սույն վկայականով հաստատվում է 6 փետրվարի 2020 թվականին գույքի նկատմամբ իրավունքների պետական գրանցման միասնական մատյանում կատարված անշարժ գույքի նկատմամբ իրավունքի պետական գրանցումը հետևյալ տվյալներով.

1. ԳՐԱՆՑՎԱԾ ԻՐԱՎՈՒՆՔԻ ՍՈՒԲՅԵԿՏ(ՆԵՐ)

«ՀԱՅԱՍՏԱՆԻ ՀԱՆՐԱՊԵՏՈՒԹՅԱՆ ԼՈՌԻ ՄԱՐԶԻ ԿԱԹՆԱՌԱՏԻ ՄԻՋՆԱԿԱՐԳ ԴՊՐՈՑ» ՊՈԱԿ

2. ԱՆՇԱՐԺ ԳՈՒՅՔԻ ԳՏՆՎԵԼՈՒ ՎԱՅՐԸ ԵՎ ԱՆՎԱՆՈՒՄԸ

Մարզ Լոռի, համայնք Տաշիր գյուղ Կաթնառատ Գյուղական հրապարակ 1 դպրոցական շենք

3. ԳՐԱՆՑՄԱՆ ՀԱՄԱՐ ՀԻՄՔ ՀԱՆԴԻՍԱՑԱԾ ՓԱՍՏԱԹՂԹԵՐԸ

Անշարժ գույքի նկատմամբ իրավունքների պետական գրանցման վկայական N 31012019-06-0002

4. ՀՈՂԱՄԱՍԻ ԲՆՈՒԹԱԳՐԵՐԸ

Կադաստրային ծածկագիրը՝ 06-053-0013-0011

Մակերեսի չափը (հա)՝ 0.0525

Նպատակային նշանակությունը՝ բնակավայրերի

Գործառնական նշանակությունը կամ հողատեսքը՝ Հասարակական կառուցապատման

Գրանցված իրավունքի տեսակը՝ ԱՆՀԱՏՈՒՅՑ ՕԳՏԱԳՈՐԾՈՒՄ

ՎԿԱՅԱԿԱՆ N 06022020-06-0060, գաղտնաբառ՝ EY7PB65WSKNH

Փաստաթղթի իսկությունը և վավերականությունը կարող է ստուգվել Կադաստրի կոմիտեի
www.e-cadastre.am կայքէջի միջոցով

հարկային
0,05 և 0,5 հարկ

ՁՁԵ, 1

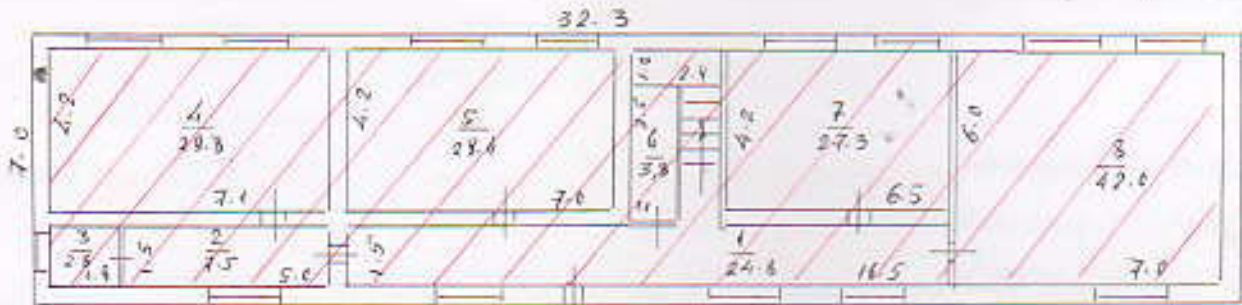
ՇԵՆՔԻ ՀԱՏԱԿԱԳԻԾ

1:200
(մասշտաբը)

Ձ 5, 2 238359-2016թ

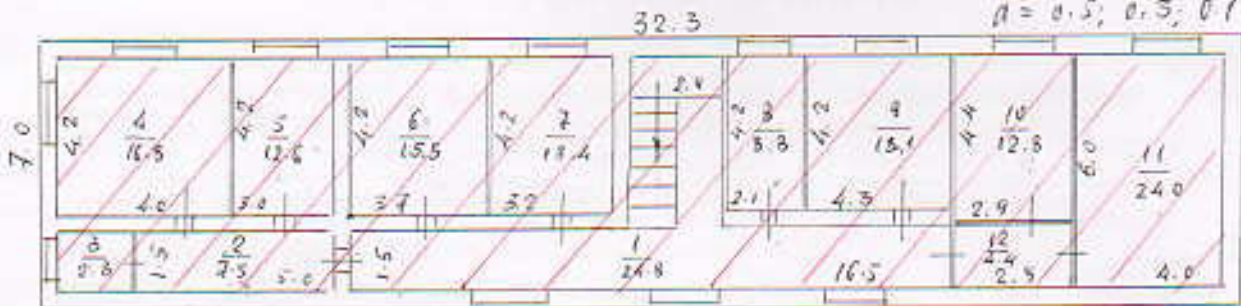
ԳԻ

1- ՀԱՐԿ
H = 3.0
h = 2.6
δ = 0.5
d = 0.5; 0.3; 0.2



2- ՀԱՐԿ

H = 3.0
h = 2.7
δ = 0.5
d = 0.5; 0.3; 0.1



Կատարող

[Handwritten Signature]

(ստորագրությունը)





ՀԱՅԱՍՏԱՆԻ ՀԱՆՐԱՊԵՏՈՒԹՅՈՒՆ

ՎԿԱՅԱԿԱՆ

ԱՆՇԱՐԺ ԳՈՒՅՔԻ ՆԿԱՏԱՍՄԲ ԻՐԱՎՈՒՆՔՆԵՐԻ
ՊԵՏԱԿԱՆ ԳՐԱՆՑՄԱՆ



Կադաստրի
կոմիտե

Սույն վկայականով հաստատվում է 6 փետրվարի 2020 թվականին գույքի նկատմամբ իրավունքների պետական գրանցման միասնական մատյանում կատարված անշարժ գույքի նկատմամբ իրավունքի պետական գրանցումը հետևյալ տվյալներով.

1. ԳՐԱՆՑՎԱԾ ԻՐԱՎՈՒՆՔԻ ՍՈՒԲՅԵԿՏ(ՆԵՐ)

«ՀԱՅԱՍՏԱՆԻ ՀԱՆՐԱՊԵՏՈՒԹՅԱՆ ԼՈՒՈՒ ՄԱՐԶԻ ԿԱԹՆԱՌԱՏԻ ՄԻՋՆԱԿԱՐԳ ԴՊՐՈՅ» ՊՈԱԿ

2. ԱՆՇԱՐԺ ԳՈՒՅՔԻ ԳՏՆՎԵԼՈՒ ՎԱՅՐԸ ԵՎ ԱՆՎԱՆՈՒՄԸ

Մարզ Լոռի, համայնք Տաշիր գյուղ Կաթնառատ Գյուղական հրապարակ 6 Գյուղապետարան

3. ԳՐԱՆՑՄԱՆ ՀԱՄԱՐ ՀԻՄՔ ՀԱՆԴԻՍԱՑԱԾ ՓԱՍՏԱԹՂԹԵՐԸ

Անշարժ գույքի անհատույց օգտագործման պայմանագիր 25.01.2019թ

4. ՀՈՂԱՄԱՍԻ ԲՆՈՒԹԱԳՐԵՐԸ

Կադաստրային ծածկագիրը՝

Մակերեսի չափը (հա)՝

Նպատակային նշանակությունը՝

Գործառնական նշանակությունը կամ հողատեսքը՝

Գրանցված իրավունքի տեսակը՝

ՎԿԱՅԱԿԱՆ N 06022020-06-0022, գաղտնաբառ՝ 2HRTHEE9XFPA

Փաստաթղթի իսկությունը և վավերականությունը կարող է ստուգվել Կադաստրի կոմիտեի
www.e-cadastre.am կայքէջի միջոցով

5. ՇԻՆՈՒԹՅՈՒՆՆԵՐԻ ԲՆՈՒԹԱԳՐԵՐԸ

- 1) Նպատակային նշանակությունը՝ հասարակական
- 2) Բնութագրերը ըստ առանձին շինությունների՝

Հ/Հ	Կադաստրային ծածկագիր	Տեսակ	Մակերես	Գրանցված իրավունքի տեսակ
1	06-053-0016-0047-001	Գյուղատնտեսության վարչական շենք	129.4 քմ	ԱՆՇԱՏՈՒՅՑ ՕԳՏԱԳՈՐԾՈՄ

Լրացուցիչ նշումներ և տեղեկություններ

Անհատույց օգտագործման իրավունքը տրամադրված է անժամետ ժամանակով: Անհատույց օգտագործման իրավունքով տրամադրված տարածքները գտնվում են շենքի ատաջին հարկում /ըստ հատակագծի թիվ 3 /12.4ք.մ/ , թիվ 4 /18.9ք.մ/, թիվ 5 /22.4ք.մ/, թիվ 6 /19.4ք.մ/, թիվ 7 /18.8ք.մ/ և թիվ 8 /37.5ք.մ/:

Գրանցված իրավունքի սուբյեկտ (ներ) բաժնում կատարվել է անվանափոխում :

Գրանցման իրական ամսաթիվն է՝ 31/01/2019թ. :

Գրանցումը իրականացնող պաշտոնատար անձի անունը, ազգանունը՝ Արթուր Գևորգյան

Ձբաղեցրած պաշտոնը՝ Լոռու մարզային ստորաբաժանման անշարժ գույքի ռեգիստր

ՎԿԱՅԱԿԱՆ N 06022020-06-0022, գաղտնաբառ՝ 2HRTHEE9XFPA

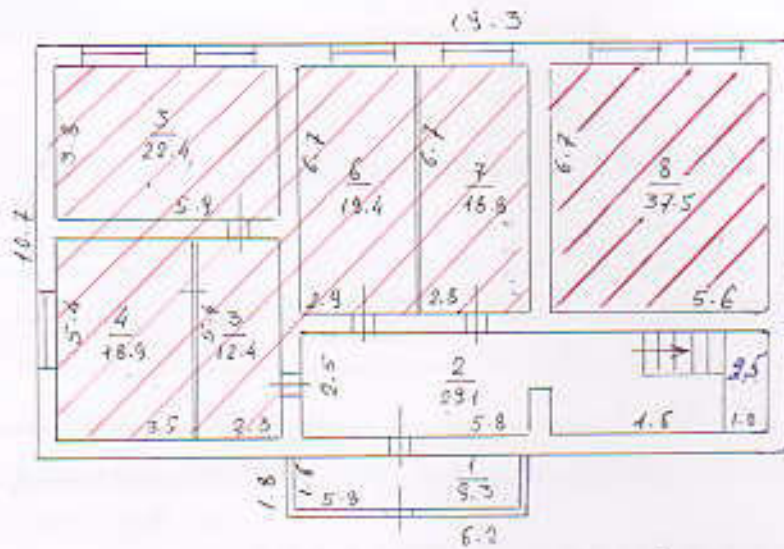
Փաստաթղթի իսկությունը և վավերականությունը կարող է ստուգվել Կադաստրի կոմիտեի
www.e-cadastre.am կայքէջի միջոցով

0, 206,51

ՇԵՆՔԻ ՀԱՏԱԿԱԳԻԾԸ

1:200
(մասշտաբը)

352 577881 2006
252 108901



$l = 11.04$
 $H = 4.0$
 $b = 3.3$
 $d = 0.5; 0.2$
 $d = 0.5; 0.1$

Գծանշը շենքի միջնաբևեռի և շենքի անշենքային մասերի
փոխանցելիքի նկարագրի շեքի:

Handwritten signature

Handwritten signature



Կատարող

Handwritten signature
(ստորագրություն)