

ՎԵՐԱՊԱՏՐԱՍՏՈՂ ԿԱԶՄԱԿԵՐՊՈՒԹՅՈՒՆ
Մ.ՆԱԼԲԱՆԴՅԱՆԻ ԱՆՎԱՆ ՇԻՐԱԿԻ
ՊԵՏԱԿԱՆ ՀԱՄԱԼՍԱՐԱՆ

ՎԵՐԱՊԱՏՐԱՍՏՎՈՂ ՈՒՍՈՒՑՉԻ
Հետազոտական աշխատանք

ՀԵՏԱԶՈՏՈՒԹՅԱՆ ԹԵՄԱՆ՝ «Քարտեզների օգտագործումը
պատմության դասավանդման ընթացքում»

Բանդիվանի միջնակարգ դպրոց

Հետազոտող ուսուցիչ՝ ՎԱԼԵՐ ՄԱՐԳՅԱՆ

Վերապատրաստող ուսուցիչ՝

պատմ. գիտ. թեկն., դոցենտ- ԱՐՇԱՎԻՐ ԳԱՍՊԱՐՅԱՆ

Գյումրի-2023

Բովանդակություն

Ներածություն.....	3
ԳԼՈՒԽ ԱՌԱՋԻՆ	
Քարտեզների օգտագործումը պատմության դասավանդման ընթացքում: Պատմական քարտեզների տեսակները.....	5
ԳԼՈՒԽ ԵՐԿՐՈՐԴ	
Քարտեզագիտական գիտելիքների և հմտությունների ձևավորումը: Քարտեզների օգտագործումը «Երկրորդ աշխարհամարտը» թեմայի դասավանդման ընթացքում.....	9
Եզրակացություն	13
Օգտագործված գրականության ցանկ.....	16

ՆԵՐԱԾՈՒԹՅՈՒՆ

Հետազոտական աշխատանքում մենք փորձում ենք ներկայացնել պատմական քարտեզների օգտագործման նշանակությունը պատմության ավելի կոնկրետ՝ «Երկրորդ աշխարհամարտ»-ը թեմայի դասավանդման ընթացքում: Ներկայացնելու ենք, թե ինչ կարևոր նշանակություն ունի ուսուցչի և աշակերտների աշխատանքը քարտեզների հետ, որը նպաստելու է պատմության նկատմամբ աշակերտների ճանաչողական հետաքրքրությունների աճին: Անցկացնելու ենք՝ «Երկրորդ աշխարհամարտ»-ը թեմայով դաս, որը հիմնված է լինելու քարտեզների հետ աշխատանքով:

Թեմայի արդիականությունը: Ակնհայտ է քարտեզների և դրանց օգտագործման նշանակությունը պատմության դասերի ընթացքում: Քարտեզը հնարավորություն է ընձեռում սովորողներին տալ աշխարհագրական հեռանկարի պատկերացում: Պատմական քարտեզները՝ փաստերն ու իրադարձությունները տարածության մեջ տեղայնացնելու հնարավորություն են ստեղծում:

Պատմության դասերին ուսուցիչներն օգտագործում են, թե՛ աշխարհագրական, և թե՛ հատուկ պատմական քարտեզներ՝ նայած ուսումնասիրվող նյութի բնույթին ու բովանդակությանը: «Երկրորդ համաշխարհային պատերազմ» թեման այն եզակի թեմաներից է, որ առանց քարտեզի օգտագործման աշակերտը չի կարող այն ընկալել:

Աշխատանքի *նպատակն է՝* ներկայացնել պատմական քարտեզների օգտագործման նշանակությունը պատմության դասին՝ մասնավորապես «Երկրորդ աշխարհամարտ»-ը թեմայի դասավանդման ընթացքում:

Սույն աշխատանքի խնդիրներն են՝

1. Ուսումնասիրել պատմական քարտեզների դերն ու նշանակությունը պատմության դասավանդման ընթացքում, ներկայացնել քարտեզները՝ որպես գիտելիքների աղբյուր:

2. Ներկայացնել, թե ինչ նշանակություն ունեն քարտեզները «Երկրորդ աշխարհամարտ»-ը թեման ուսումնասիրելու համար՝ դպրոցական դասընթացի ժամանակ:

Ապացուցել, որ պատմական քարտեզների հետ աշխատանքն իր ուրույն տեղն ու դերն ունի պատմության դասավանդման ընթացքում, և նպաստում է սովորողների գիտելիքների ու ճանաչողական մտածողության զարգացմանը:

Ուսումնասիրման առարկան՝ Քարտեզների օգտագործումը «Երկրորդ աշխարհամարտ»-ը թեմայի դասավանդման ընթացքում:

Ուսումնասիրման մեթոդները՝ Աշխատանքը պատրաստելիս օգտագործել ենք համադրման-հակադրման, աղբյուրագիտական վերլուծության մեթոդները:

Գրականության տեսություն՝ Աշխատանքի ժամանակ օգտագործել ենք մասնագիտական հարուստ գրականություն, գիտական ուսումնասիրություններից

հատկապես օգտվել ենք՝ Յու. Կ. Բաբանսկու խմբ. «Մանկավարժություն» աշխատությունից, Հ. Հ. Ղևոնդյանի «Պատմության քարտեզները ուսուցման ժամանակ» և «Պատմության դասավանդման մեթոդիկա» աշխատություններից, Հ. Գ. Պապոյանի «Պատմության դասավանդման մեթոդիկան» դպրոցում, Վ. Վ. Դավիդովի «Բարձրագույն կրթության տեսությունը» աշխատությունից, Մ. Վ. Կորոտկովի և Մ. Տ. Ստոլենիկի «Պատմության դասավանդման մեթոդները, գծագրերում, նկարներում» աշխատությունից:

Աշխատանքի կառուցվածքը: Աշխատանքը բաղկացած է Ներածությունից, երկու գլուխներից, դասի պլանի նմուշից, եզրակացությունից, գրականության ցանկից և հավելվածից:

Ներածության մեջ ներկայացված են թեմայի նպատակն ու խնդիրները, արդիականությունը, գրականության տեսությունը և աշխատանքի կառուցվածքը:

Քարտեզների օգտագործումը պատմության դասավանդման ընթացքում: «Պատմական քարտեզների տեսակները» գլխում ներկայացված են պատմական քարտեզների նշանակությունը պատմության դասավանդման ընթացքում, քարտեզների տեսակները, ուսուցչի և աշակերտների աշխատանքը պատմական քարտեզների հետ:

«Քարտեզագիտական գիտելիքների և հմտությունների ձևավորումը: Քարտեզների օգտագործումը «Երկրորդ աշխարհամարտը» թեմայի դասավանդման ընթացքում» վերնագրված երկրորդ գլխում ներկայացված են քարտեզների հետ աշխատանքների հմտությունների ձևավորման կանոնները, քարտեզների վերաբերյալ համապատասխան գիտական գիտելիքների ձևավորման կանոնները: Ներկայացված է նաև ուսուցչի և աշակերտների աշխատանքը քարտեզների հետ:

Եզրակացության մեջ ներկայացված են ուսումնասիրության ընթացքում մեր ունեցած եզրահանգումներն ու կարծիքները:

Հավելվածում զետեղված են օրվա դասի պլան նմուշ օրինակը և այն բոլոր քարտեզները, որոնք ցուցադրվելու են դասապրոցեսի ժամանակ:

ԳԼՈՒԽ ԱՌԱՋԻՆ

ՔԱՐՏԵԶՆԵՐԻ ՕԳՏԱԳՈՐԾՈՒՄԸ ՊԱՏՄՈՒԹՅԱՆ ԴԱՍԱՎԱՆԴՄԱՆ ԸՆԹԱՑՔՈՒՄ: ՊԱՏՄԱԿԱՆ ՔԱՐՏԵԶՆԵՐԻ ՏԵՍԱԿՆԵՐԸ

Դպրոցականների պատմական կրթության տարածապատկերային մտածողության, պատկերացումների առաջացման և զարգացման խնդրում շատ մեծ դեր են կատարում պատմական քարտեզները, քարտեզ-սխեմաները, ատլասները, ուրվագծային քարտեզները, որոնց հիմնական նպատակն է.

1. Բացահայտել աշխարհագրական միջավայրը, որտեղ տեղի են ունեցել ուսումնասիրվող փաստերը:

2. Բացահայտել պատմական երևույթների տարածքային ընդգրկվածությունն ու տևողությունը, որով պայմաններ են ստեղծվում տնտեսական, քաղաքական, ռազմական ու մշակութային կապերի և հակասությունների պարզարանման համար:

Պատմական քարտեզները ստեղծվում են աշխարհագրական հիմքի վրա և իրենցից ներկայացնում են պատմական ժամանակաշրջանի կամ իրադարձությունների փոքրացված, ընդհանրացված կերպարանշանային պատկերներ, որոնք տրված են որոշակի մասշտաբով հաշվի առնելով իրադարձությունների, երևույթների տարածականությունը:

Ամենահին քարտեզները ստեղծվել են Բաբելոնում, Եգիպտոսում, Չինաստանում՝ Ք.ա. III-I հազարամյակներում և ծառայել են հիմնականում ռազմական նպատակներով: Առաջին ուսումնական քարտեզները եվրոպական երկրներում կազմվել են XIV-XV, Ռուսաստանում XVIII, հայ իրականության մեջ՝ XIX դարում: Պատմական քարտեզները տարբերվում են աշխարհագրականից: Աշխարհագրական քարտեզների վրա սովորողների համար արդեն սովորական դարձած գույները պատմական քարտեզների վրա ստանում են այլ նշանակություն:

Պատմական քարտեզների մյուս առանձնահատկությունը կայանում է նրանում, որ այստեղ բացահայտվում է իրադարձությունների և երևույթների զարգացման ընթացքը, օրինակ՝ պետությունների առաջացումը, հզորացումը և անկումը և այլն:

Խոսքային և կերպարային միջոցներից բացի, պատմության դասավանդման ընթացքում հսկայական դեր են կատարում պայմանական նշանները: Պայմանական նշանները բնության ու հասարակության վերաբերյալ ընդհանրացված և խոսքի, գծապատկերների միջոցով արտահայտված գիտելիքների կրողներ են: Դրանք լայն կիրառում են գտել հատկապես քարտեզագիտական նյութերում:

Պայմանական նշանները ծառայում են որպես հենարան սովորողների մտավոր գործունեության զարգացման համար: Պատմության դասավանդման ընթացքում

այսպիսի զննականության դերը ուժեղանում է դպրոցականների տարիքային առանձնահատկությունների զարգացման և պատմական պատկերացումների, հասկացությունների ընդլայնման ու ընկալման հետ միասին: Բայց բոլոր դասարաններում խոսքին է պատկանում որոշիչ դերը ոչ միայն պատմական փաստերի, երևույթների, գործընթացների ընդհանրացման, այլև տեղեկատվության հաղորդման գործում:

Մարդկանց տեղաշարժը պատմական քարտեզների վրա ցույց է տրված երկար ընդհատվող, ռազմական հարվածները՝ կարճ կոթավոր սլաքներով, բայց լայն հիմքով, ճակատամարտերի վայրերը՝ խաչվող սրերով կամ հրանոթներով, ապստամբության վայրերը՝ խոշոր կետերով և այլն:

Պատմական քարտեզները տարբերվում են տարածքների ընդգրկվածությամբ, բովանդակությամբ, մասշտաբով, և բաժանվում են երեք խմբի՝ ընդհանրացնող, թեմատիկ և քարտեզագծանկարային:

Ընդհանրացնող կամ ընդհանուր քարտեզները ընդգրկում են պատմական որոշակի ժամանակաշրջան և տարածքներ՝ կատարած համապատասխան իրադարձություններով, երևույթներով ու գործընթացներով: Օրինակ՝ «Անգլիական կայսրությունը XVII-XIX դարերում»: Ընդհանրացնող քարտեզներին լրացնում են թեմատիկ քարտեզները, որոնք պարունակում են ուսումնական նյութերին նվիրված իրադարձություններն ու երևույթները: Նրանք ընդգրկում են նաև առանձին իրադարձություններ կամ պատմական գործընթացների որոշակի կողմեր: Թեմատիկ քարտեզներ են «Հիտլերի արշավանքը Ռուսաստան», «Օտտո ֆոն Բիսմարկի կայսրության ստեղծումը» և այլն:

Քարտեզագծանկարային կամ սխեմատիկ դրանք այն քարտեզներն են, որոնք պատկերում են մեկ որոշակի իրադարձություն: Օրինակ՝ «Սմոլենսկի կամ Ստալինգրադի ճակատամարտերը» և այլն:

Պատմական իրադարձությունների տեղայնացումը քարտեզների վրա: Պատմական իրադարձությունները տեղի են ունենում որոշակի ժամանակի և տարածության մեջ: Պատմության մեջ տարածաժամանակային կապերը արտահայտվում են փաստերի հաստատմամբ, որ այսինչ իրադարձությունները տեղ են գտել նույն ժամանակահատվածում, բայց տարբեր վայրերում:

Որոշակի աշխարհագրական միջավայրում տեղի ունեցող իրադարձությունները կոչվում են տեղային: Օրինակ՝ գետերի նշանակությունը Եգիպտոսում, Միջագետքում՝ որպես հաղորդակցության ճանապարհների, հասկանալի են դառնում սովորողներին, երբ նրանց բացատրվում է, որ այդ տարածքների մի մասը անտառային էր, մի մասը լեռնային և այլն:

Ուրվագծային միջոցները օգտագործվում են որպես պատմական գիտելիքների աղբյուր և որպես դրանց համակարգման միջոց:

Առաջին պատկերացումները քարտեզների վերաբերյալ սովորողները ստանում են «Հայրենագիտություն» առարկայից, որը ուսումնասիրվում է V դասարանում: Նրանք պատկերացում ունեն, որ քարտեզների վրա հորիզոնական դիրքով, պայմանական տեսքով պատկերված է տեղանքը որոշակի մասշտաբով: Սովորողները ծանոթ են գետերի, ծովերի, լեռների, դաշտավայրերի պայմանական նշաններին և դրանց անդրադառնում են անհրաժեշտության դեպքում: Նրանք կարող են ցույց տալ բնակավայրերը, պետությունների սահմանները և այլն:

Միջին դպրոցում հենց առաջին ժամերից ուսուցիչը պետք է զարգացնի սովորողների քարտեզագիտական հմտություններն ու ընդունակությունները: Նրանք պետք է կարողանան ազատ կերպով օգտվել պայմանական նշաններից և կողմնորոշվել քարտեզների վրա:

Պատմական և քարտեզագիտական գիտելիքները գտնվում են ամուր փոխհարաբերությունների մեջ: Դրա համար էլ պատմական քարտեզից օգտվելու հմտությունները ինքնանպատակ չեն, այլ միջոց՝ ավելի գիտակցված ընկալելու պատմական իրադարձություններն ու երևույթները: Դրան նպաստում են պատմական քարտեզների մշակման փակցված լինելը պատմության կաբինետում:

Դասի ընթացքում ուսուցչի խոսքը պարտադիր պետք է ուղեկցվի քարտեզի ցուցադրումով, որը նպաստում է սովորողների մոտ ճանաչողական հմտությունների, ինքնուրույն և պատկերային մտածողության զարգացմանը:

Նոր քարտեզին անցնելու դեպքում ուսուցիչը անպայման պետք է շեշտի, թե այն ինչպիսի տարածքներ և պատմական ժամանակշրջան է ընդգրկում՝ նշելով այնտեղ եղած կարևորագույն անուններն ու բացատրում պայմանական նշաններն: Ուսուցիչը ցուցադրում է աշխարհագրական հորիզոնականները, ռազմական գործողությունները, կարևորագույն վայրերը, բացահայտում տվյալ շրջանի սահմանների առանձնահատկությունները:

Մի քարտեզից մյուսին անցման ժամանակ ուսուցիչը պարտադիր կարգով պետք է ապահովի դրանց հաջորդականությունը: Եթե քարտեզի վրա նշված են տարբեր շրջաններ, դրանք բացատրվում են տարածական փոխհարաբերություններով: Մրան օգնում են ընդհանրացնող քարտեզները ընգրկելով երկու տարածաշրջաններն էլ: Այս ամենից հետո բացահայտվում են քարտեզների միջև եղած ժամանակագրական կապերը, պատմական իրադարձությունների տարածամասնակյա և համաժամանակյա լինելը, որոք արտացոլված են քարտեզի վրա:

Մեկ դասի ընթացքում կարելի է կիրառել մի քանի քարտեզներ, բայց ոչ ավելի, քան երեքը, քանի որ այդ դեպքում սովորողները կշփոթեն աշխարհագրական տարածքները, պատմական գործընթացները, երևույթներն ու իրադարձությունները: Օրինակ՝ «Երկրորդ համաշխարհային պատերազմը 1939-1945թթ.» և «Հայրենական Մեծ պատերազմը 1941-1945թթ.», քարտեզների միաժամանակյա կիրառումը նպաստում է սովորողների կողմնորոշմանը տարածության և ժամանակի մեջ:

Որպեսզի սովորողների մոտ ստեղծվի ուսումնասիրվող երկրի կամ տարածքի վերաբերյալ տարածական պատկերացում, և պարզ պատկերացնեն նրա տեղը, այն սկզբում պետք է ցուցադրել աշխարհի քաղաքական քարտեզի վրա: Որպեսզի ուսուցիչը կարողանա կողմնորոշել աշակերտներին պատմական իրադարձությունների և երեկույթների ընկալման խնդրում, կատարում է հետևյալը. ֆիզիկական քարտեզի վրա ցուցադրում է այն տարածքները, որոնք անցան Գերմանիային 1939-1941թթ. ռազմական գործողությունների ընթացքում, ապա անցնում է պատմական քարտեզի ցուցադրմանն ու բացատրմանը:

ԳԼՈՒԽ ԵՐԿՐՈՐԴ

ՔԱՐՏԵԶԱԳԻՏԱԿԱՆ ԳԻՏԵԼԻՔՆԵՐԻ ԵՎ ՀՄՏՈՒԹՅՈՒՆՆԵՐԻ ՁԵՎԱՎՈՐՈՒՄԸ:

ՔԱՐՏԵԶՆԵՐԻ ՕԳՏԱԳՈՐԾՈՒՄԸ

<<ԵՐԿՐՈՐԴ ԱՇԽԱՐՀԱՄԱՐՏԸ>>

ԹԵՄԱՅԻ ԴԱՍԱՎԱՆԴՄԱՆ ԸՆԹԱՑՔՈՒՄ:

Ժամանակակից քարտեզագրությունը ներառում է՝

- 1. գիտության տեսական հիմունքները*
- 2. քարտեզագրական գիտության և արտադրության պատմությունը,*
- 3. քարտեզագրական աղբյուրագիտությունը,*
- 4. քարտեզների նախագծման և կազմման տեխնոլոգիան և տեսությունը,*
- 5. քարտեզների օգտագործման տեսությունը և մեթոդները:*

Միջին դպրոցում ուսուցիչը թարմացնում է աշակերտների գիտելիքները մասշտաբի վերաբերյալ, ապա անցնում նոր հմտությունների ձևավորմանը: Մասշտաբի վերաբերյալ գիտելիքները յուրացնելու համար նպատակահարմար է սովորողների տալ հատուկ առաջադրանքներ, օրինակ՝ ցուցադրել միևնույն առարկան կամ վայրը տարբեր տեսակի քարտեզների վրա:

Եթե դպրոցում չկա ուսուցանվող նյութին համապատասխան քարտեզ, ապա չի կարելի այն փոխարինել պատմական այլ ժամանակաշրջանի վերաբերյալ քարտեզով, քանի որ սովորողների մոտ կձևավորվի պատմական սխալ պատկերացումներ տվյալ տարածքների վերաբերյալ:

Պատմական քարտեզի հետ աշխատելիս անհրաժեշտ է պահպանել հետևյալ կանոնները: Ցուցադրումից առաջ ուսուցիչը բանավոր ներկայացնում է տվյալ աշխարհագրական վայրը և շեշտում, որ այն գտնվում է այսինչ վայրից հյուսիս, հարավ, արևելք կամ արևմուտք: Օրինակ՝ Գերմանիան գտնվում է Կենտրոնական Եվրոպայում, ընդհանուր սահման ունենալով հյուսիսում՝ Դանիայի (68կմ), արևմուտքում՝ Նիդերլանդների (577 կմ), Բելգիայի (167 կմ) և այլն:

Սահմանների ներկայացման ժամանակ տրվում են ոչ միայն ֆիզիկաաշխարհագրական կողմնորոշիչները, այլև հարևան երկրներն ու ժողովուրդները: Սովորողը այն ժամանակ կարող է հեշտությամբ ցուցադրել տվյալ պատմաաշխարհագրական վայրը, երբ նա կարողանա հանգիստ կողմնորոշվել քարտեզի վրա:

Սովորողների ուշադրությունը կենտրոնացնելու նպատակով ուսուցիչը ասում է. «Նայե՛ք քարտեզին», «Ուշադրությու՛ն ցույց եմ տալիս»: Բանավոր նշելով տվյալ առարկայի տեղը և ցուցադրելով այն քարտեզի վրա՝ ուսուցիչը բարդ անվանումները

գրում է գրատախտակին, իսկ դպրոցականները այդ վայրը գտնում են դասագրքի քարտեզների կամ աստլասների վրա:

Դասավանդման մեթոդիկան ենթադրում է պատի և սեղանի քարտեզների հետ համաժամանակյա աշխատանք: Այնուհետև բանավոր նկարագրությամբ սեղանի քարտեզի վրա գտնում են տվյալ օբյեկտը կամ առարկան, ապա այն գտնում են պատի քարտեզի վրա: Հանձնարարությունները կատարում են սեղանի քարտեզի վրա, բայց դրա հաշվետվությունը արվում է պատի քարտեզի վրա: Աստիճանաբար սովորողները տիրապետում են պատմական քարտեզներ կարդալուն, պայմանական նշաններում տեսնում հասարակական կյանքի համար կարևորագույն երեկույթներ, գտնում համեմատության եզրեր: Քարտեզի դերը՝ որպես պատմական գիտելիքի, հատկապես մեծանում է ավագ դպրոցականների հետ աշխատանքի ժամանակ:

Պատմական քարտեզների հետ աշխատանքում սովորողները ձեռք են բերում հետևյալ գիտելիքներն ու հմտությունները.

1. Իմանալ, որ քարտեզի անվանումը ցույց է տալիս թեման և նրա հիմնական բովանդակությունը, որ պատմական քարտեզը ընդգրկում է մարդկային անցյալի որոշակի ժամանակաշրջան, նրա վրա կարող են պատկերված լինել տարբեր ժամանակաշրջանների վերաբերյալ իրադարձություններ, քարտեզները ունեն մասշտաբ, պայմանական նշաններ, որոնք ներկայացված են քարտեզների ներքևի մասերում:

2. Կարողանալ ճանաչել և անվանել քարտեզի վրա ներկայացված աշխարհագրական տարածությունը, որոշել հաջորդականությունն ու ժամանակը, քարտեզի վրա պատկերված իրադարձությունը, ճիշտ կարդալ և բանավոր ներկայացնել քարտեզի վրա պատկերված իրականությունը, քարտեզի վրա գտնել և անվանել պայմանական նշանները: Գտնել ոչ մեծ և այլ բնույթի քարտեզների վրա պահանջվող տարածքները, համեմատել քարտեզների վրա ներկայացված տարածքների հեռավորությունը:

Քարտեզ սխեմաներ: Նրանք օգնում են բացահայտել ուսումնասիրվող իրադարձությունների և երևույթների միջև եղած ներքին կապերը: Դրանք ֆիզիկաաշխարհագրական հիմքի վրա ստեղծված քարտեզներն են, որոնք վերարտադրում են մանրամասնորեն, ամրապնդված և ընդհանրացված տեսքով ինչ որ մեկ իրադարձություն կամ երևույթ. Օրինակ՝ «Մոսկվայի համար ճակատամարտը», «Ստալինգրադի ճակատամարտը» և այլ քարտեզ-սխեմաներ:

«Երկրորդ համաշխարհային պատերազմ» թեման գրագետ և ճիշտ մատուցելու համար այս տեսակի քարտեզների օգտագործումը պարտադիր է ցանկացած ուսուցչի համար որոնք ցանկանում են որ իրենց ասածը և արածը տեղ հասնի և յուրացվի աշակերտի կողմից: Այսպիսով թեմայի ամեն մի հատված ներկայացնել օգտագործելով տվյալ ժամանակահատվածում տեղի ունեցած կարևորագույն ճակատամարտերի քարտեզները, զուգահեռ չմոռանալով բանավոր գրագետ

մեկնաբանությունը: Նյութը ներկայացնել աշակերտներին ներգրավելով դասապրոցեսին, այստեղ աշխատանքը հեշտացնելու համար նախորոք դասարանին բաժանել ատլասներ, որոնց օգնությամբ նրանք զուգահեռ կհետևեն ուսուցչի մեկնաբանմանը:

Ուրվագծային քարտեզներ: Այս տիպի քարտեզները հնարավորություն են տալիս յուրացնելու և ամրապնդելու գիտելիքները, մշակելու պատմական քարտեզների հետ աշխատելու նոր հմտություններ և ունակություններ, զարգացնելու սովորողների պատկերացումներն ու տրամաբանական մտածողությունը:

Ուրվագծային քարտեզները պատմության ուսուցման գործնական, կարևոր միջոցներից են, որոնք նպաստում են սովորողների ինքնուրույն ճանաչողական ունակությունների զարգացմանն ու կատարելագործմանը:

Ուրվագծային քարտեզները օգտագործվում են.

1. *Դասի ժամանակ նոր նյութի ամրապնդման նպատակով.*

2. *Նախորդ դասերին ուսումնասիրած նյութերի մշակման համար՝ օգտագործելով տեղեկատվական գրականություն,*

3. *Պատմաաշխարհագրական գիտելիքների ստուգման:*

Մեկ ուրվագծային քարտեզը կարելի է օգտագործել մի քանի դասերի ուսումնասիրության ընթացքում: Նման դեպքերում գնահատվում է սովորողի աշխատանքի յուրաքանչյուր փուլ:

Բացի վերը նշված քարտեզների օգտագործումից Երկրորդ աշխարհամարտի մատուցումը կարելի է մատուցել ուսուցչի կողմից գրատախտակին զծվող կավճային գունավոր ուրվագծային քարտեզները: Օրինակ՝ կարելի է ներկայացնել գեն. Ռոմմելի կողմից 1942թ. Սան Մարկո կարևոր հենակետի գրավումը որով ճանապարհ բացվեց դեպի Եգիպտոս: Այսպիսի քարտեզները պայմանականորեն անվանում ենք ուրվագծային բլից քարտեզներ: Շատ ուսուցիչներ գործնականում հաջողությամբ օգտագործում են ուրվագծային բլից քարտեզներ, որոնք կիրառվում են նաև գիտելիքների հաղորդման, ամրապնդման, ստուգման և կրկնությունների ժամանակ:

Պատմության դասընթացի բովանդակության ակտիվ յուրացումը կախված է ուսուցչից, նրա պատրաստվածության աստիճանից, ուսուցման կազմակերպման ձևերից ու մեթոդների, ինչպես նաև ուսուցման գործընթացում ուսուցչի ու սովորողների ակտիվ փոխահարաբերություններից: Մեթոդական եղանակները գործունեության ձևեր են, որոնք ուղղված են որոշակի խնդիրների լուծմանը: Դրանք սովորողների աշխատանքի ձևեր են: Սովորողները կատարելով դրանք, հասնում են որոշակի արդյունքների: Սովորողների կողմից քարտեզների հետ աշխատանքը նպաստում է պատմության նկատմամբ հետաքրքրությունների ձևավորմանն ու աճին: Պարզ է դառնում, որ քարտեզների ընդգրկումը պատմության դասին հնարավորություն է տալիս նրանց զգալու ժամանակի և տարածության ոգին: Այսպիսով Երկրորդ աշխարհամարտը այն նյութն է, որը առանց քարտեզների

օգտագործման աշակերտները չեն կարող ամբողջական պատկերացնեն աշխարհամարտի, գլխավոր ճակատամարտերի տեղի և գործողության ողջ ծավալին: Յուրաքանչյուր նոր դասի մատուցում կատարվում է համառոտ նախաբանի ներկայացմամբ, այնուհետև քայլ առ քայլ ներկայացվում է պատերազմի սկսման պատճառների լուսաբանմամբ, ինչպես նաև քարտեզի միջոցով ցույց է տալիս Եվրոպայի 1939թ.-ին (նկ.1) սկսելով բուն պատերազմի մասին ինֆորմացիայի մատուցմամբ, ուսուցիչը իրեն որպես օգնական սկսում է քարտեզի միջոցով և գրագետ խոսքով ներկայացնել աշխարհամարտի բոլոր փուլերը, աստիճան քայլում նա ներկայացնում է Գերմանիայի կոցմից նշանավոր ռազմական գործողությունների քարտեզները, որպեսզի աշակերտների մոտ ավելի հստակ ձևավորվի գործողության տարածականությունը, արևմտյան ուղղությամբ գերմանական զորքերի փայլուն ռազմարշավից էր Ֆրանսիայի նվաճման օպերացիան (նկ. 3):

ԵԶՐԱԿԱՑՈՒԹՅՈՒՆ

Ասպիտով ի մի բերելով կատարված հետազոտության արդյունքները կարող ենք եզրակացնել՝

- Սովորողների կողմից քարտեզների հետ աշխատանքը նպաստում է պատմության նկատմամբ հետաքրքրությունների ձևավորմանն ու աճին: Պարզ է դառնում, որ քարտեզների օգտագործումը պատմության դասին հնարավորություն է տալիս նրանց զգալու ժամանակի և տարածության ոգին:

- Ուսումնասիրելով քարտեզների դերը պատմության դասին, կարող ենք նշել, որ քարտեզի հետ աշխատանքը ակտիվացնում է սովորողների մտածողությունը ու տարածական պատկերացումները, նպաստում պատմական գիտելիքների ավելի արդյունավետ յուրացմանը:

- Պատմական և քարտեզագիտական գիտելիքները գտնվում են ամուր փոխհարաբերությունների մեջ: Դրա համար էլ պատմական քարտեզներից օգտվելու հմտությունները ինքնանպատակ չեն, այլ միջոց ավելի գիտակցված ընկալելու պատմական իրադարձություններն ու երևույթները:

- Ներկայացնելով քարտեզների դերը «Երկրորդ աշխարհահամարտ»-ը թեման ուսումնասիրելու ժամանակ եկանք այն եզրակացությանը, որ այս թեման անհրաժեշտ է անցկացնել քարտեզների օգտագործմամբ:

- Դասի ընթացքում ուսուցչի խոսքը պարտադիր պետք է ուղեկցվի քարտեզի ցուցադրումով, որը նպաստում է սովորողների մոտ ճանաչողական հմտությունների, ինքնուրույն և պատկերային մտածողության զարգացմանը:

- Պետք է հիշել, որ քարտեզներն ապահովում են պատմական երևույթների իրադարձությունների մասին գիտելիքների աղբյուր:

- Ասպիտով կարող ենք եզրակացնել, որ քարտեզները պատմական ցանկացած թեմա ուսումնասիրելու համար ունեն շատ կարևոր նշանակություն, հատկապես «Երկրորդ աշխարհահամարտ»-ը թեման ուսումնասիրելու համար, քանի որ նման մեծ թեմա առանց քարտեզների գրեթե անհնար է պատկերացում կազմել ռազմական ծրագրերի, ստրատեգիական ուղղությունների և ընդհանրապես պատերազմի ընթացքի և ավարտի մասին:

ՀԱՎԵԼՎԱԾ 1

ՕՐՎԱ ԴԱՍԻ ՊԼԱՆԻ ՆՄՈՒՇ ՕՐԻՆԱԿ

Դասարան՝ 11-րդ

Առարկա՝ Համաշխարհային պատմություն

Ամիս ամսաթիվ՝

Դասի թեման՝ Երկրորդ համաշխարհային պատերազմ

Դասի նպատակ՝

ա) Ակադեմիական

1. Իմանալ, թե երբ և որ իրադարձությամբ սկսվեց Երկրորդ աշխարհամարտը:
2. Իմանալ, թե երբ հիտլերյան Գերմանիան հարձակվեց Ֆրանսիայի վրա:
3. Իմանալ, թե երբ է Գերմանիան հարձակվել ԽՍՀՄ-ի վրա:
4. Իմանալ, թե երբ է ձևավորվել հակահիտլերյան կոալիցիան, ինչու հնարավոր եղավ գաղափարաքաղաքական մինչ այդ հակամարտ երկրները՝ ԽՍՀՄ, ԱՄՆ, Մեծ Բրիտանիան միավորվել մեկ խմբավորման մեջ:

5. Իմանալ, թե երբ և որ ճակատամարտերի շնորհիվ տեղի ունեցավ արմատական բեկում Երկրորդ աշխարհամարտի ընթացքում՝ հոգուտ հակահիտլերյան միության:

բ) Սոցիալական

1. Ձեռք բերել շփման հմտություններ լսելու, քննարկելու, ընդհանուր եզրակացություններ անելու, դիմացինի կարծիքը հաշվի առնելու:

2. Ստեղծել դրական փոխկապակցված մթնոլորտ

գ) Կիրառական

- Կառուցողական մտածողության ձևավորում

դ) Զարգացնող

- Միջառարկայական կապերի ստեղծում

ե) Դաստիարակչական

Պատերազմը ապացուցեց, որ նման կարգի ռազմական բախումը սպառնալիք է մարդկության գոյությանը, նրա ստեղծած քաղաքակրթական արժեքներին: Եվ սա պետք է դաս լինի միջազգային հանրությանը, որպեսզի սրանից հետո որևէ գլոբալ հարց չստանա ասպիսի լուծում:

Անհրաժեշտ պարագաներ՝ դասագիրք, գրատախտակ, պաստառներ, քարտեզներ, գրիչներ:

Ցուցադրական նյութեր՝ «Բարբարոս» պլան, «Ստալինգրադի ճակատամարտ», քարտեզներ:

Հիմնական հասկացություններ՝ Երկրորդ համաշխարհային պատերազմ, Ադոլֆ Հիտլեր, Ստալին, Չերչիլ, Հայրենական Մեծ պատերազմ Ֆրանկլին Ռուզվելտ, Կուրսկի ճակատամարտ, Թեհրանի կոնֆերանս, Հերոսիմա, Նագասակի:

Միջառարկայական կապեր՝ Հայոց պատմություն, աշխարհագրություն, ռազմագիտություն:

Մեթոդներ՝ մտազրոհ, հարցախույզ, ներածական դասախոսություն, համեմատական:

Դասի տիպը՝ համագործակցային, ամփոփիչ:

Դասի ընթացքը

Խթանման փուլ՝ կազմակերպչական մաս՝ 3 րոպե

Մտազրոհ «Պատերազմ» բառի շուրջ, կատարել հասկացությունների քարտեզագրում:

Ներկայացնել դասի նպատակը համառոտ դասախոսությամբ՝ 7 րոպե

Իմաստի ընկալման փուլ՝ աշխատանք զույգերով, հիմնախնդիրների շուրջ քննարկման կազմակերպում, գործնական աշխատանք քարտեզով 20րոպե

Քննարկման հարցեր՝

1. Ներկայացնել հիտլերյան Գերմանիայի կողմից Ֆրանսիայի նվաճումը:

Քարտեզի միջոցով ներկայացնել այդ պլանը

2. Ինչու՞ Խորհրդային Միությանը հիտլերյան Գերմանիայի պարտադրած պատերազմը պատմության մեջ կոչվեց Հայրենական Մեծ պատերազմ:

3. Ինչ բովանդակություն ուներ «Բարբարոսա» պլանը:

Քարտեզի միջոցով ներկայացնել այդ պլանը

4. Ներկայացնել Ստալինգրադի և Կուրսկի ճակատամարտերը:

Քարտեզի միջոցով ներկայացնել այդ պլանը

5. Ե՞րբ տեղի ունեցավ Պոտստամի խորհրդաժողովը և ինչ հարցեր քննարկվեցին խորհրդաժողովում: Ինչու՞ վ էր այն տարբերվում նախորդ խորհրդաժողովներից:

Կշռադատման փուլ 9 րոպե

Դասը սովորելուց և հարցերին պատասխանելուց հետո, ամփոփել համագործակցային աշխատանքի արդյունքում կատարված աշխատանքը:

Գնահատում և անդրադարձ՝ 5 րոպե

Գնահատվում են ըստ

- Պատասխանների հիմնավորվածության,
- Կարևոր հիմնախնդիրների առանձնացման /գլխավորը երկրորդականից տարանջատելու կարողություն /
- Համագործակցության ընթացքում դրական վարքագծի դրսևորման հատկանիշներով:

Տնային առաջադրանք՝ 1 րոպե

- Սովորել դասը պատմել, գրավոր պատասխանել դասի հարցերին:

ՕԳՏԱԳՈՐԾՎԱԾ ԳՐԱԿԱՆՈՒԹՅԱՆ ՑԱՆԿ

Մենագրություններ և ուսումնասիրություններ

1. Բաբանսկի Յու.Կ. Մանկավարժություն, հատոր 1, Երևան, 1986, էջ 455:
2. Ղևոնդյան Հ. Հ., Պատմության դասավանդման մեթոդիկա, Երևան, 2001, 250 էջ:
3. Պապոյան Հ. Գ., Ջոհրաբյան Է. Ա., Պատմության դասավանդման մեթոդիկան դպրոցում, Երևան, 2013:
4. Давидов В. В. Теория развивающего обучения, Москва, 1996, 554 с.
5. Коротков М. В., Студеникин М.Т., Методика обучения истории в схемах, таблицах, описаниях, Москва, 1999, 192 с

Հոդվածներ

6. Ղևոնդյան Հ.Հ., Պատմության քարտեզները ուսուցման ժամանակ, «Սովետական մանկավարժ.», Երևան, 1983 N 8, էջ 60-63:

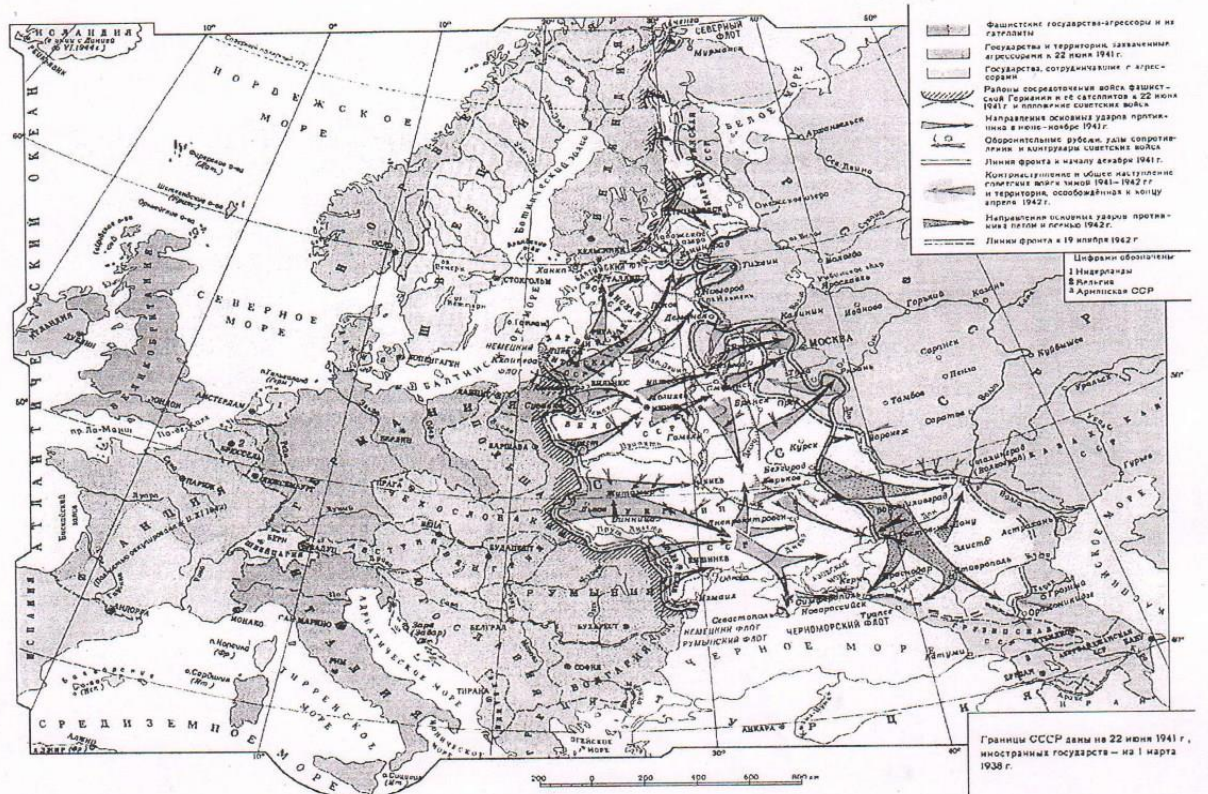
Համացանցային աղբյուրներ

7. Մինոյան Գ., Քարտեզների օգտագործումը պատմության դասին <https://forum.armedu.am/archive/index.php/t-1442.html>
8. Քարտեզագրություն – <https://hy.wikipedia.org/wiki/>

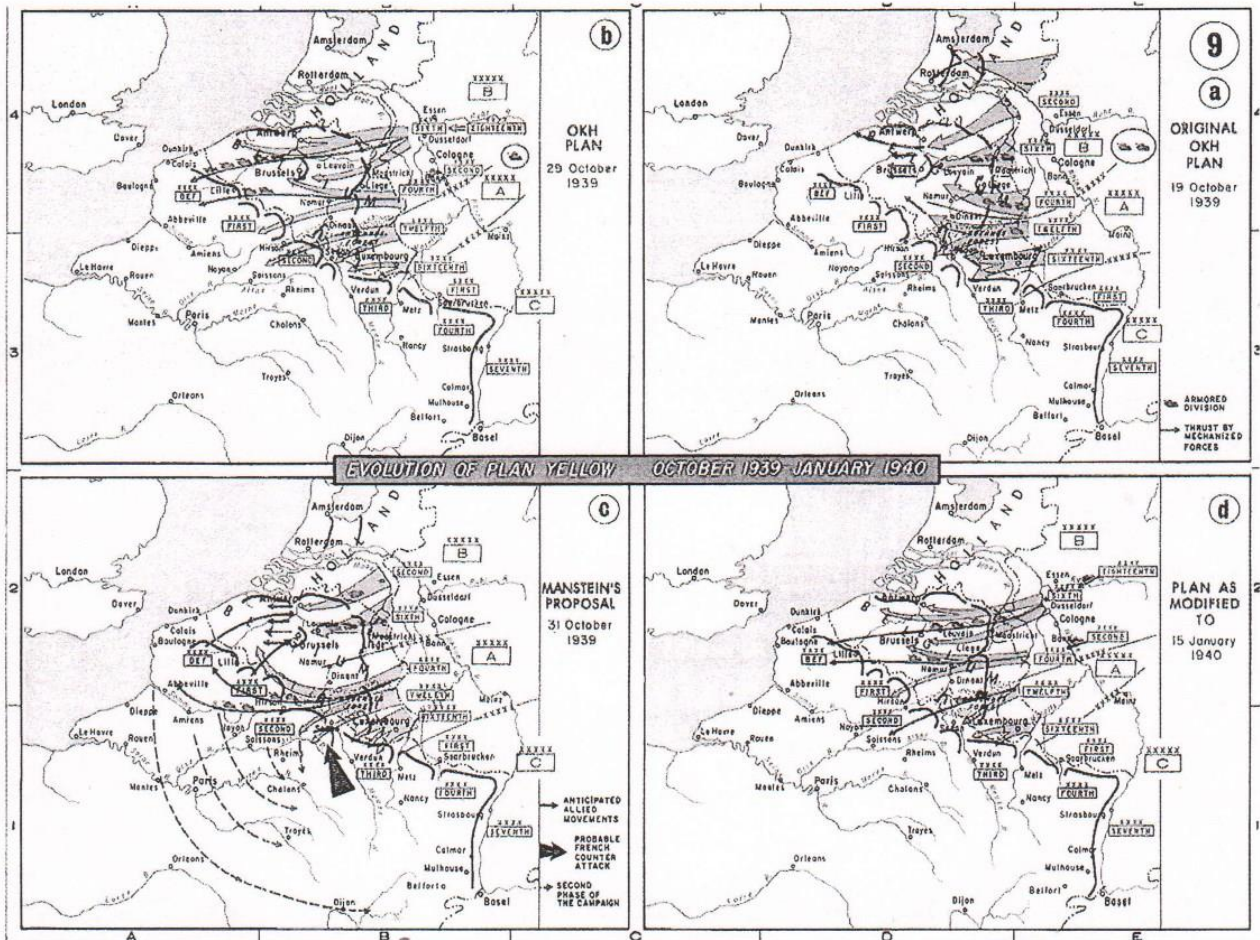
ՀԱՎԵԼՎԱՍՏ 2



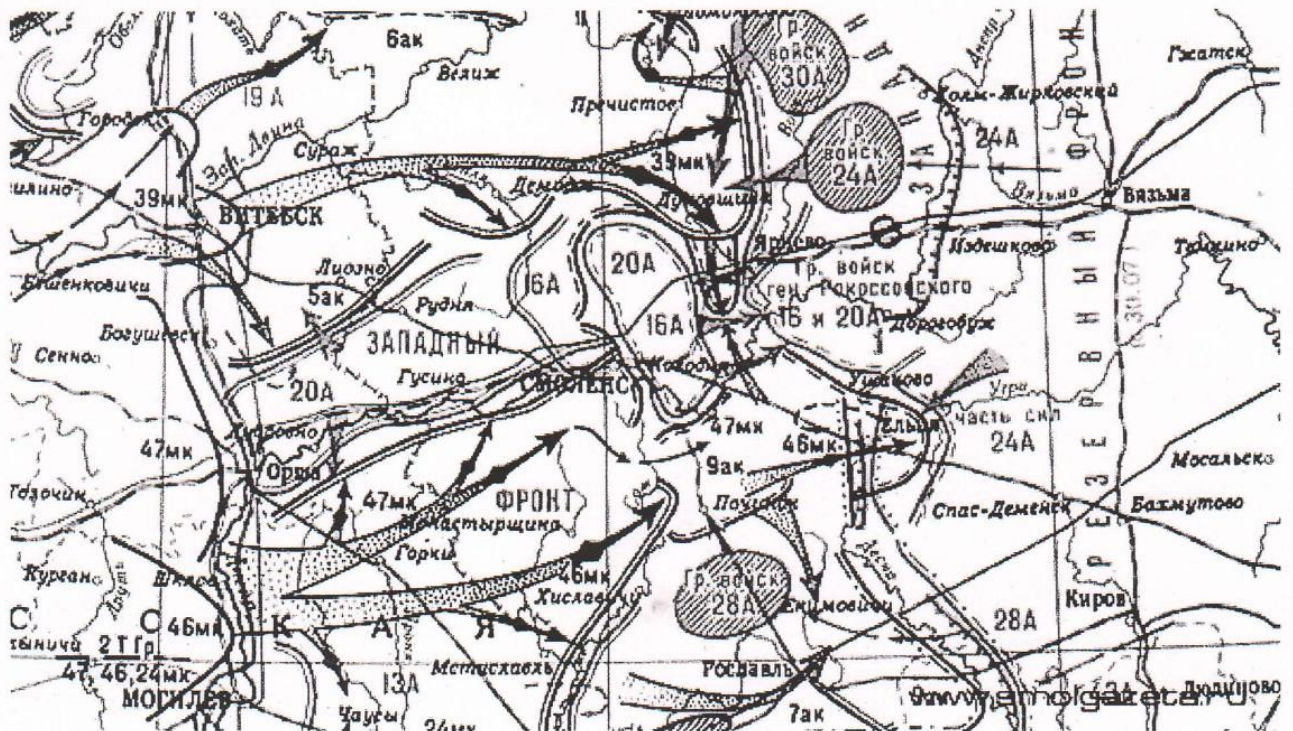
Ընդհանուր քարտեզ՝ Եվրոպան 1939թ. դրությամբ: Նկ. 1



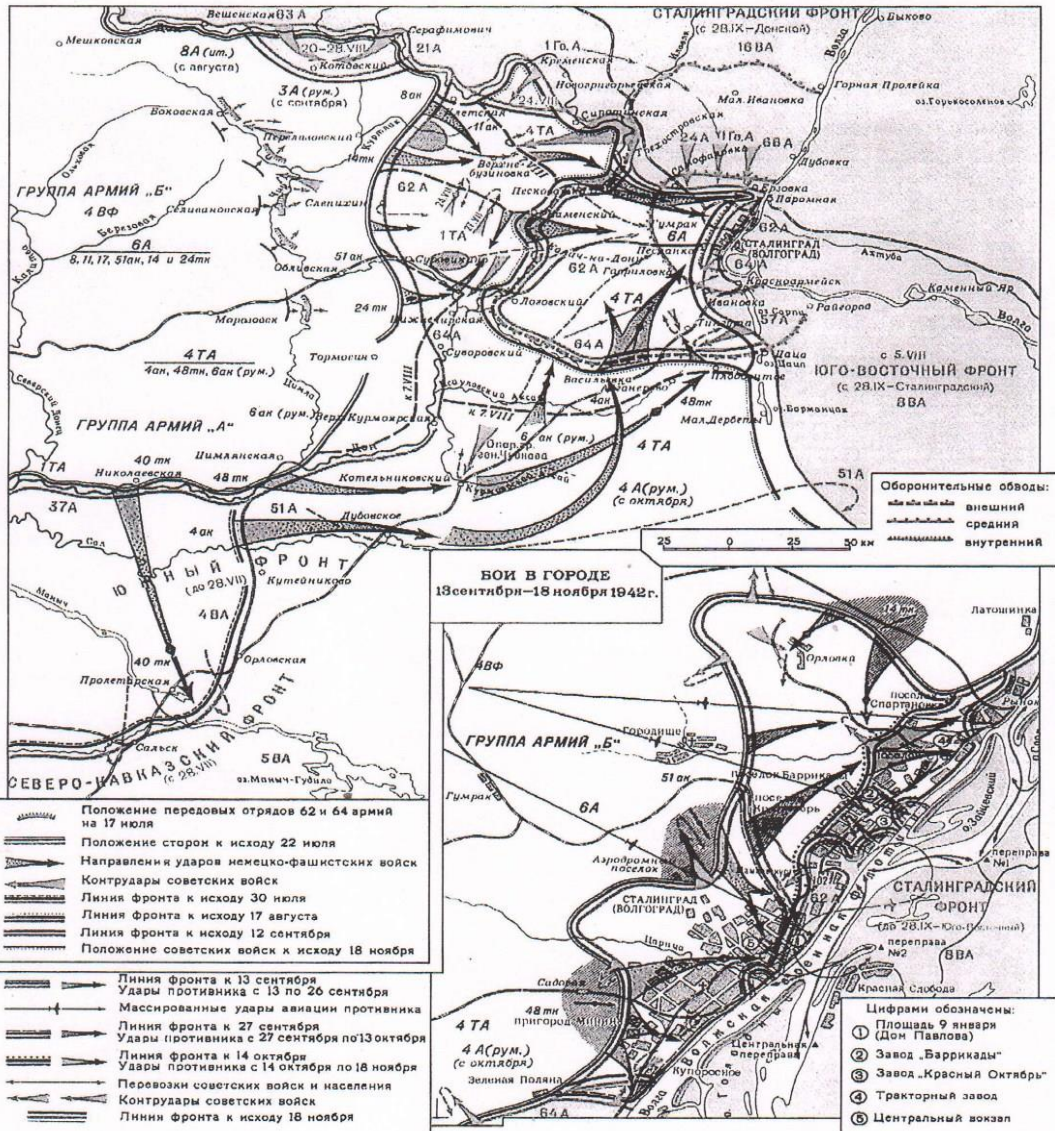
Թեմատիկ քարտեզ՝ Ուան «Բարբարոս»: Նկ. 2



Միտմատիկ քարտեզ Ֆրանսիայի նվաճումը 1940թ Նկ 3:



Միտմատիկ քարտեզ «Թայֆուն օպերացիա» Սոսկվայի ճակատամարտ: Նկ. 4



Միտնառիկ քարտեզ՝ Մտալինգրադի ճակատամարտ: Նկ. 5