



«ԻՆՏԵՐԱԿՏԻՎ ԿՐԹՈՒԹՅԱՆ ԶԱՐԳԱՑՈՒՄ»
ՀԻՄՆԱԴՐԱՄ



ՀԵՐԹԱԿԱՆ ԱՏԵՍՏԱՎՈՐՄԱՆ ԵՆԹԱԿԱ
ՈՒՍՈՒՑԻՉՆԵՐԻ ՎԵՐԱՊԱՏՐԱՍՏՄԱՆ
ԴԱՍԸՆԹԱՑ 2022

ՀԵՏԱԶՈՏԱԿԱՆ ԱՇԽԱՏԱՆՔ

ԹԵՄԱ Դասագրքի և քարտեզի հետ աշխատելու մեթոդիկայի
նշանակությունը աշխարհագրական մտածողության
ձևավորման գործում

ԱՌԱՐԿԱ

Աշխարհագրություն

ՀԵՂԻՆԱԿ

Պողոսյան Կարինե

ՄԱՐԶ

Արարատ

ՈՒՍՈՒՄՆԱԿԱՆ ՀԱՍՏԱՏՈՒԹՅՈՒՆ

Վեդի քաղաք, Գ. Մարգարյանի անվան №1
հիմն. դպրոց

ԲՈՎԱՆԴԱԿՈՒԹՅՈՒՆ

Ներածություն 3

Գրականակնարկ

Աշխարհագրությանուսուցմանմեթոդիկա 5

Աշխարհագրությանուսումնասիրմանմեթոդներըևդրանցդասակարգումը 8

Դասագրքիհետաշխատելումեթոդիկա 9

Քարտեզիհետաշխատելումեթոդիկա..... 13

Եզրակացություն..... 19

Գրականությանցանկ20

ՆԵՐԱԾՈՒԹՅՈՒՆ

Կրթությունը հասարակական կյանքի սոցիալական ոլորտի կարևորագույն ենթահամակարգերից մեկն է, որի կազմակերպման արդյունավետ ձևերի ցուցաբերումը և մակարդակից էմեդապես կախված հասարակության հուսալիապազան: Հասարակության զարգացման արդի միտումները կանխատեսում են, որ պազայում սոցիալաքաղաքական ու տեսական ոլորտները կունենան տեխնոլոգիական բարձր հագեցվածություն: Դա հավասարապես վերաբերում է նաև հանրակրթությանը:

Այդ առումով, հանրակրթության մեջ առանձնահատուկ դեր ունի «Աշխարհագրությունը սընթացը, որը մարդկության «ընդհանուր տան` Երկիր մոլորակի վերաբերյալ ձևավորում է համակարգված ամբողջական գիտելիքներ: Մեր կարծիքով, աշխարհագրության ուսուցման արդյունավետությունը պայմանավորված է դասավանդման ավանդական մեթոդների և ուսուցման տեխնոլոգիական արդի մոտեցումների մասնագիտորեն ճիշտ համադրմամբ, ինչը ուսուցման գործընթացում կապահովի սովորողների կողմից աշխարհագրական քարտեզների ավելի արդյունավետ օգտագործումը` նպաստելով հիմնությունների և կարողությունների ձևավորմանը:

Ուսուցանվող աշխարհագրական յուրաքանչյուր դասանյութ կամ թեմա պահանջում է համապատասխան ծրագրային միջոցներ: Դրանք կազմելիս պետք է առաջնորդվել հետևյալ դրույթներով.

- նորնյութը յուրացնելիս պետք է օգտագործել ցուցադրական ծրագիր, որը աշակերտներին ավելի պարզ ու հստակ կներկայացնի թեման և այն կդարձնի ավելի հասանելի,
- նորնյութի ամրապնդման համար նպատակահարմար է օգտագործել վերահսկող ծրագրեր, որտեղ մասնակիցները ցուցադրում են ստացված գիտելիքները նյութը ներկայացնելու անհրաժեշտ հիմնությունները,
- գործնական պարապմունքների դասաժամերին կարելի է օգտագործել ուսուցչի կողմից նախապես պատրաստված ուրվագծային քարտեզներ, դիագրամներ, լուսանկարներ կարճ տեսանյութեր և այլն:

Աշխարհագրություն առարկայի նկատմամբ աշակերտների հետաքրքրությունն

ուպատասխանատվությունը քարձրացնելու համար ինքնուրույն տնային առաջադրանքներին հետևելու և կարելի է առաջադրել նաև աշխարհագրական թեղադրություն, օգտագործելով հեղինակային քարտեզների կազմման ստեղծագործական աշխատանք: Ուսումնական կարողությունների զարգացումը նաև աշակերտների ստեղծագործական ակտիվությունը դասերին ուղղակիորեն կապված են աշխարհագրական քարտեզների գործածումից և առարկային պատակային դասավանդումից:

Ուստի մեր կողմից իրականացվող հետազոտությանն պատակն է հետագոտել աշխարհագրական քարտեզների և դասագրքերի նշանակությունը աշխարհագրական մտածողության ձևավորման գործում:

Նպատակն է հասնել նույն համար առաջադրվել, լուծվել են հետևյալ խնդիրները՝

➤ Ուսումնասիրել աշխարհագրական քարտեզների և դասագրքերի կիրառման նշանակությունը աշխարհագրության դասերին:

➤ Վերլուծել աշխարհագրության տարբեր մեթոդներ և կիրառել դասապրոցեսում:

➤ Կազմակերպել այդ մեթոդներով դասեր՝ մանկավարժական գործունեության շրջանակներում:

Բացահայտել մեթոդի հաջողված և չհաջողված կողմեր:

ԳՐԱԿԱՆԱԿՆԱԼԿ

Աշխարհագրության ու սուցման մեթոդիկա

Աշխարհագրության ու սուցման մեթոդիկան մասնավոր դիպակ տիկա է, որն ուսումնասիրում է ու սուցման գործընթացի առանձնահատկությունները հանրակրթական դպրոցում: Աշխարհագրության ու սուցման մեթոդիկան դոգմաների հավաքածու է, այն գիտություն է որը զարգանում է հասարակության կողմից դրոցի առաջադրված պահանջներին ու խնդիրներին համապատասխան: Ժամանակակից փուլում ԱՌԻՄ-

ի հիմնական խնդիրը աշակերտների համար այնպիսի աշխարհագրական դասընթացի ստեղծումն է, որն իր դերը կունենա ապագա քաղաքացու անձնավորման գործում և հնարավորություն կտանք անգրագետ ապրել բնության ու հասարակության մեջ՝ լիարժեք իրացնելով սեփական ներուժը:¹

Բարդ ու բազմազան են աշխարհագրության ու սուցման մեթոդիկայի խնդիրները: Նրա սովորական խնդիրներն են՝ ի՞նչ սովորեցնել և ինչպե՞ս սովորեցնել աշխարհագրությունը դպրոցում:²

Այսօր, ԱՌԻՄ-ն դպրոցում ուսումնասիրում է հարցեր, որոնք վերաբերում են՝

1. Ուսուցման բովանդակությունը (ի՞նչ սովորեցնել)
2. Ուսուցման կազմակերպման ձևերին ու մեթոդներին (ինչպե՞ս սովորեցնել)
3. Ուսուցման միջոցներին (ինչի՞ օգնությամբ սովորեցնել)
4. Աշակերտների կողմից գիտելիքների յուրացման, նրանց մտավոր զարգացման և դաստիարակության հարցերին:

ԱՌԻՄ-

ի առաջին խնդիրն է՝ ի՞նչ սովորեցնել աշխարհագրության առարկայի շրջանակներում: Անհրաժեշտ է ցույց տալ աշակերտին մատուցվող նյութի արդիականությունն ու կիրառելիությունը առօրյա կյանքում: ԱՌԻՄ-ի երկրորդ խնդիրն է <<ինչպե՞ս սովորեցնել>>

1. Մինասյան Ա.Ա., Աշխարհագրության ու սուցման մեթոդներն ու միջոցները, էջ 81-88

2. Սարգսյան Խ.Բ., Աշխարհագրության դասավանդման մեթոդիկա, էջ 220-232

աշխարհագրությունը դպրոցում:

ԱՌԻՄ—ի երրորդ խնդիրն է՝ «<ինչի՞ օգնությամբ սովորեցնել աշխարհագրությունը դպրոցում>>(ուսուցման միջոցներ ընտրությունը): ԱՌԻՄ-ի չորրորդ խնդիրն է աշխարհագրական գիտելիքներ ի միջոցով կազմակերպել սովորողների դաստիարակության գործընթացը: Ծառայեցնել աշխարհագրություն առարկայի գիտախմացական կրթադաստիարակչական հնարավորությունները շրջահայաց, գաղափարապես կայուն, հայրենասեր, պետական մտածողությամբ ժտված քաղաքացու և ևս սովորմանը, որն իրավանդը կունենա պետության զարգացման գործում՝ այսօր և ապագայում:

ԱՌԻՄ-

Ի հինգ երրորդ խնդիրն է ապահովվել աշխարհագրական կրթության հայրենագիտական ուղղվածությունը, ձևավորել աշակերտի աշխարհագրական, էկոլոգիական մշակույթը և նրա կրթական մատերիալի ստանալի աշխարհայացքը:

Այսպիսով ԱՌԻՄ-

նպատասխանատու է մի կողմից աշխարհագրական գիտելիքների ձեռք բերման և յուրացման նորակի, մյուս կողմից՝ աշխարհագրական գիտելիքներ ի միջոցով անձի զարգացման և դաստիարակության համար:

Աշխարհագրության ուսումնասիրման մեթոդները նորանց դասակարգումը

Այսօր, երբ կրթական բարեփոխումների հիմնական պահանջներից մեկը դարձել է աշակերտակենտրոն ուսուցումը, անցում է կատարվել գիտելիքակենտրոն համակարգից եռակենտրոն համակարգի (գիտելիքներ, կարողություններ և հմտություններ, արժեքային համակարգ և դիրքորոշում) և խնդիր է դրվել սովորել սովորեցնելը, առաջնային պլան են մղվում այդ խնդիրներ ի լուծմանն ուղղված մեթոդներն ու մեթոդական հնարները: Աշխարհագրության դասավանդման մեթոդի կայուն ներառվում են.

- Խոսքային մեթոդները (պատմելը, զրույցը, շարադրությունը և այլն)
- Ջննական-ցուցադրական մեթոդներ (նկարազարդումներ, ցուցադրումներ, պաստառներ և այլն)
- Գործնական (վարժություններ, տնային առաջադրանքների կատարում, ուրվագծային քարտեզների հետ աշխատանք և այլն)
- Տրամաբանական (ինդուիկտիվ, դեդուկտիվ, անալոգիա և այլն)

- Ճանաչողական-ստեղծագործական մեթոդներ (վերարտադրողական, բացատրական-ցուցադրական, պրոբլեմային շարադրանք, էվրիստիկ զրույց, հետազոտական և այլն)
- Հետաքրքրությունների խթանման մեթոդներ (ճանաչողական խաղեր, հուզական խթանում և այլն)

գաղափարապես կայուն, հայրենասեր, պետական մտածողությամբ ժողոված քաղաքացու ձևավորմանը, որն իրավանդը կունենա պետության զարգացման գործում՝ այսօր և ապագայում:

ԱՌԻՄ-

Ի հինգերբերդի խնդիրն է ապահովվել աշխարհագրական կրթության հայրենագիտական ուղղվածությունը, ձևավորել աշակերտի աշխարհագրական, էկոլոգիական մշակույթը և նրա կենտրոնական մատերիալի ստական աշխարհայացքը:

Այսպիսով ԱՌԻՄ-

նպատասխանատու է մի կողմից աշխարհագրական գիտելիքների ձեռք բերման նյութացման որակի, մյուս կողմից՝ աշխարհագրական գիտելիքների միջոցով անձի զարգացման և դաստիարակության համար:

Աշխարհագրության ուսումնասիրման մեթոդները և դրանց դասակարգումը

Այսօր, երբ կրթական բարեփոխումների հիմնական պահանջներից մեկը դարձել է աշակերտակենտրոն ուսուցումը, անցում է կատարվել գիտելիքակենտրոն համակարգից եռակենտրոն համակարգի (գիտելիքներ, կարողություններ և հմտություններ, արժեքային համակարգ և դիրքորոշում) և խնդիր է դրվել սովորել սովորեցնելը, առաջնային պլան են մղվում այդ խնդիրները լուծմանն ուղղված մեթոդներն ու մեթոդական հնարները: Աշխարհագրության դասավանդման մեթոդիկայում ներառվում են.

- Խոսքային մեթոդները (պատմելը, զրույցը, շարադրությունը և այլն)
- Ջննական-ցուցադրական մեթոդներ (նկարազարդումներ, ցուցադրումներ, պատատոներ և այլն)
- Գործնական (վարժություններ, տնային առաջադրանքների կատարում, ուրվագծային քարտեզների հետ աշխատանք և այլն)
- Տրամաբանական (ինդուիկտիվ, դեդուկտիվ, անալոգիա և այլն)
- Ճանաչողական-ստեղծագործական մեթոդներ (վերարտադրողական, բացատրական-ցուցադրական, պրոբլեմային շարադրանք, էվրիստիկ զրույց, հետազոտական և այլն)
- Հետաքրքրությունների խթանման մեթոդներ (ճանաչողական խաղեր, հուզական խթանում և այլն)

- Ինտերակտիվ-կառուցողական մեթոդներ (խճանկար, ուսումնական բանավեճ, դերային խաղ, երևույթի ուսումնասիրությունն այլն)
- Համագործակցային ուսուցման մեթոդներ (թիմային առաջադիմություն, շրջագայություն պատկերասրահում, խմբային հետազոտությունն այլն)
- Քննադատական մտածողության զարգացման մեթոդներ (ԽԻԿ համակարգ, փոխներգործուն գրառումների համակարգ և այլն)
- Խմբային աշխատանքի մեթոդներ (մտածիր-զույգ կազմիր-քննարկիր, ձևագնդի, ուսումնական մրցույթ և այլն):

Արդի ժամանակներում հիմնական մեթոդական նորարարությունները կապվում են ուսուցման ինտերակտիվ մեթոդների կիրառման հետ: Ինտերակտիվ այսինքն փոխանցել կամ զրույցի, երկխոսության մեջ գտնվել ինչ որ մեկի կամ համակարգչի հետ: Ինտերակտիվ մեթոդներով դասերը վարելու հիմնական քայլերն են³

- ✓ Դասին պատակների հստակ սահմանում:
- ✓ Սովորելու շահագրգռվածության ապահովում:
- ✓ Տեղեկատվության մատուցում:
- ✓ Աշակերտների տրոհումը խմբերի կամ մանհատական աշխատանք:
- ✓ Ուսուցչի աջակցությամբ աշակերտների աշխատանքի կազմակերպում:
- ✓ Աշխատանքների վերջնական արդյունքի ներկայացում:

Մեթոդների կամ մեթոդական հնարների կիրառումը չի կարող ինքնանպատակ լինել, այս ինքն` պետք է հասնել դասին ախապես ծրագրված նպատակին:

3. ³Ադամյան Ն., Դասավանդման մեթոդիկայի արդի տեխնոլոգիաներ, Ուսումնամեթոդական ձեռնարկ, «Էդիթ Պրինտ», Երևան 2018, 264 էջ.:

Դասագրքի հետաշխատելու մեթոդիկա

Ուսուցումը չի կարելի պատկերացնել առանց լավ դասագրքի: Լավ դասագիրքը ուսուցչի ոգնականն է, աշակերտի գրուցակիցն ու գործընկերը, գիտելիքների հիմնական աղբյուրը:

Աշխարհագրության ուսուցչի խնդիրն է աշակերտներին սովորեցնել կարդացածը ինքնուրույնաբար հասկանալը, գլխավորը երկրորդականից տարբերելը: Դասագրքի հետաշխատանքը սկսվում է ծանոթացումից, այսինքն աշխարհագրության նյութա նյութ դասընթացի ուսումնասիրումը ուսուցիչը սկսում է դասագրքի վերլուծությունից՝ նշում է վերնագիրը անվանումը հեղինակին, ծանոթացնում գլխացանկին նյութի ներկայացման ձևին, տառատեսակներին և դրանց նշանակությանը, եզրութաբանական բառարանին և երդիրքարտեզներին աղյուսակներին հավելվածին և այլն: Կարևոր է սովորեցնել աշակերտների նտարբերելի մականբացատրական և լրացուցիչ տեքստերը, հասկանալ դրանց կառուցվածքը, առանձնացնել տրամաբանական մասերը, գտնել կառուցման սկզբունքները, բացահայտել նպատակը և մասերի միջև առկա կապերը:

Դասընթացի ուսումնասիրության մեջ նշանակալից տեղ պետք է հատկացվի դասագրքով աշխատանքներին թե՛ դասարանում, թե՛ տանը: Թեպետ աշակերտներին ինքնուրույնաշխատանքները դասագրքով, որպես կանոն, կատարվում են տանը, բայց դրանք պետք են ախապատրաստվեն դասարանում, հակառակ դեպքում աշակերտները ոչ թե կյուրացնեն թեմայի բովանդակությունը, այլ պարզապես անգիր կանեն: Դասագրքում հարցերն ու առաջադրանքները կոչված են նպաստելու ոչ միայն նյութի լավագույն սյուրացմանը, այլև՝ զարգացնելու աշակերտների մտածողությունը, այդ թվում՝ աշխարհագրական և հետաքրքրությունը դեպի շրջակա աշխարհը: Դրանք պետք են պաստեն ան դասագրքով ինքնուրույնաշխատելու կարողությունների զարգացմանը: Հատուկ ուշադրության արժանի են այն հարցերն ու առաջադրանքները, որոնց միջոցով աշակերտների համար պարզաբանվում են շրջապատող կյանքի երևույթները, իսկ դրանք էլ պահանջում են կազմակերպել դիտարկումներ և տարրական հետազոտություններ: Նմանատիպ առաջադրանքներից գատ, ուսումնասիրվող նյութի բովանդակությունից էլ նեղով՝ ուսուցիչն ինքը պետք է

հայրենագիտական քննությունների լրացուցիչ առաջադրանքներ ձևակերպի ու հանձնարարի աշակերտներին: Օրինակ՝ 8-րդ դասարանի դասընթացի միջարքեր կրներ իր տարածաշրջանների ու սումնասիրման ժամանակ դրանց ու Հայաստանի տնտեսական կապերի առնչությամբ նախատեսված են առաջադրանքներ՝ պարզելու, թե այդ երկրների ինչպիսիք քառասուններ են վաճառվում սովորողի մոտակա անութում:

Դասագրքերի պատկերագրող մասերի մեջ մեծ թիվ են կազմում դիագրամները, սխեմաները, գրաֆիկները և աղյուսակները: Դրանք, կատարելով ճանաչողական գնահատական գործառնություններ միաժամանակ օգնում են բացահայտելու երևույթների միջև քանակական հարաբերակցությունները՝ ավելի լավ

ըմբռնելու պատճառահետևանքային կապերը և զարգացնում են աշխարհագրական մտածողությունը:⁴ Ուսուցիչը պետք է ուշադրություն դարձնի դրանք կազմելու նույն դեպքերում ընդունելի են ընդունելի են և անհամապատասխանությունները: Աշխարհագրության դասագրքերում առկա են մեծ թվով հետաքրքիր աշարժ, լրացուցիչ նյութեր: Թեև այդ նյութերը պարտադիր և ստուգման ենթակա չեն, այնուամենայնիվ, ուսուցիչը պետք է սովորողների կառուցվածքը, առանձնացնել տրամաբանական մասերը, գտնել կառուցման սկզբունքները, բացահայտել նպատակը և մասերի միջև առկա կապերը:

Դասընթացի ու սումնասիրության մեջ նշանակալից տեղ պետք է հատկացվի դասագրքով աշխատանքներին թե՛ դասարանում, թե՛ տանը: Թեպետ աշակերտների ինքնուրույն աշխատանքները դասագրքով, որպես կանոն, կատարվում են տանը, բայց դրանք պետք են նախապատրաստվել նաև դասարանում, հակառակ դեպքում աշակերտները ոչ թե կյուրացնեն թեմայի բովանդակությունը, այլ պարզապես անգիր կանեն: Դասագրքում հարցերն ու առաջադրանքները կոչված են նպաստելու ոչ միայն նյութի լավագույն սյուրացմանը, այլև՝ զարգացնելու աշակերտների մտածողությունը, այդ թվում՝ աշխարհագրական և հետաքրքրությունը դեպի շրջակա աշխարհը: Դրանք պետք են նաև դասագրքով ինքնուրույն աշխատելու կարողություն

4. Կилницкая И. А. Проблемные ситуации и пути их создания на уроке. Ереван <<Луїс>> 1989 թ. 8


ւների զարգացմանը: Հատուկ ուշադրության արժանի են այն հարցերն ու առաջադրանքները, որոնց միջոցով աշակերտների համար պարզաբանվում են շրջապատող կյանքի երևույթները, իսկ դրանք էլ պահանջում են կազմակերպել լիտարկումներ և տարրական հետազոտություններ: Նմանատիպ առաջադրանքներից գատ, ուսումնասիրվող նյութի բովանդակությունը և նիցելն էլով՝ ուսուցիչն ինքը պետք է հայրենագիտական բնույթի լրացուցիչ առաջադրանքներ ձևակերպի ու հանձնարարի աշակերտներին: Օրինակ՝ 8-րդ դասարանի դասընթացի միջարքեր կրներին ու տարածաշրջանների ուսումնասիրման ժամանակ դրանց ու Հայաստանի տնտեսական կապերի առնչությամբ նախատեսված են առաջադրանքներ՝ պարզելու, թե այդ երկրների ինչպիսիք ատեսակներ են վաճառվում սովորողի մոտակախանություն:

Դասագրքերի պատկերազարդումների մեջ մեծ թիվ են կազմում մոլորաբանները, սխեմաները, գրաֆիկները և աղյուսակները: Դրանք, կատարելով ճանաչողական զանազան գործառույթներ միաժամանակ օգնում են բացահայտելու երևույթների միջև քանակական հարաբերակցությունները՝ ավելի լավ ըմբռնելու պատճառահետևանքային կապերը և զարգացնում են աշխարհագրական մտածողությունը: Ուսուցիչը պետք է ուշադրություն դարձնի դրանք կազմելու նուղղված կարողությունների ձևավորմանը: Աշխարհագրության դասագրքերում առկա են մեծ թվով հետաքրքրաշարժ, լրացուցիչ նյութեր: Թեև այդ նյութերը պարտադիր և ստուգման ենթակա չեն, այնուամենայնիվ, ուսուցիչը պետք է սովորողների ուշադրությունը հրավիրի դասագրքի այս բաղադրիչի վրա նույնպես: Մասնավորապես նոր նյութի հաղորդման ժամանակ նա պետք է ընթերցի կամ պատմի հատվածներ դրանցից: Դասագրքի լրացուցիչ նյութերի հետ ծանոթացումն ավելի կմեծացնի սովորողների հետաքրքրությունը դասընթացի նկատմամբ ու կնպաստի աշխարհագրական մտածողության զարգացմանը: Օրինակ Մահվան ծաղիկը, Ճավայի բնակիչները մահվան ծաղիկ են անվանում իմերալիս գնարբուկի ծաղիկը: Երկրագնդի վրա այն աճում է միայն մի տեղ՝ հրաբխի գագաթին, որի բարությունը 3000 մետրից ավելի է: Այդ ծաղիկի երևան գալը ստույգ նշան է այնքանի, որ մոտենում է հրաբխի ժայթքումը: Աշակերտները սույն մտածել, թե որն է պատճառը, որ գնարբուկը հրաբուխի ժայթքումից առաջ է աճում և տարբեր մտքեր են արտահայտում:

Աշխարհագրական մտածողության զարգացմանը նպաստում են նաև

դասագրքում գետեղված նկարները:

Օրինակ՝ նկարում աշակերտները տեսնում են, որ այս քերզի հիմնական մասը (90%-ը) գտնվում է ջրի տակ, սկսում են մտածել թե ո՞րն է պատճառը, ու գտնում են պատասխանը:



Դասագրքի միջոցով աշխարհագրական մտածողության ձևավորման հնարավորությունները բազմազան են և այս հարցում ուսուցչի նլայն հնարավորություն է տրվում ցուցաբերել իր սեփական ստեղծագործման տեսքով:⁵

5. Վարդումյան Ս., Ջաղինյան Ն., Հարությունյան Լ., ԳարիՎարելյա, Ժամանակակից մանկավարժական մոտեցումներ, Երևան, «Նոյյան տապան» հրատ., 2005, 402 էջ.:

Քարտեզի հետաշխատելու մեթոդիկա

«Քարտեզն աշխարհագրության ալֆան և օմեգան է» ցանկացած աշխարհագրական հետազոտության մեկնարկային և ավարտական պահը: Վ

Ն.Ն.Բարանսկի քսաներորդարի աշխարհագրագետ

Աշխարհագրական գիտելիքներ կարելի է ձեռք բերել բազմաթիվ աղբյուրներից: Դրանք հիմնականում աշխարհագրական քարտեզներ և տպագիր հրատարակումներ են (դասագրքեր, ձեռնարկներ, տեղեկատու գրքեր, հանրագիտարաններ, ամսագրեր և նույնիսկ զեղարվեստական գրականություն), մուլտիմեդիա աղբյուրներ (հեռուստատեսային և ռադիոհաղորդումներ, տեսաֆիլմեր, համակարգչային լրատվամիջոցներ), թանգարանային ցուցահանդեսներ, անձնական դիտարկումներ և այլն:

Աշխարհագրական գիտելիքների ամենակարևոր աղբյուրը քարտեզն է: Աշխարհագրական քարտեզները պատկերացում են տալիս երկրագնդի մակերևույթի կամ դրա առանձին մասերի մասին: Քարտեզների օգնությամբ նրանք լուծում են գիտական և գործնական առաջադրանքներ երկրաբանական և աշխարհագրական հետազոտությունների, շինարարության պլանավորման և նախագծման, ծովային և օդային նավագնացության, տիեզերական թռիչքների, ռազմական գործերի և մարդկային կյանքի շատ այլ ոլորտներում: Տարբեր տեսակի քարտեզներուն են որոշակի առանձնահատկություն՝ կախված ընդհանրացումից՝ պատկերի դետալների անհավասարաստիճանից: Էլեկտրոնային քարտեզները և ստանդարտ քարտեզները պարունակում են շատ մտեղեկատվություն և թույլ են տալիս տեսողականորեն համեմատել դրանք:

դրանք քարտեզներ են, որոնք այժմ օգնում են զարգացնել աշխարհագրական գիտությունը: Քարտեզները բազմազան են՝ ըստ իրենց բովանդակության, նշանակության, մասշտաբի և պատկերվող մակերևույթի ընդգրկման, և օգտագործման հարմարության և պատկերված հարաբերակցությունների մասին: Դասակարգման հիմքում դրվում են տարբեր հատկանիշներ, որոնցից առավել կարևորներն են տեղեկատվություն և թույլ են տալիս տեսողականորեն համեմատել դրանք: դրանք քարտեզներ են, որոնք այժմ օգնում են զարգացնել աշխարհագրական գիտությունը:

Քարտեզները բազմազան են՝ ըստ իրենց բովանդակության, նշանակության, մասշտաբի և

պատկերվող մակերևույթի ընդգրկման, և օգտագործման հարմարությանն պատկանող րաժեշտ էլի նու մնրանց դասակարգել: Դասակարգման հիմքում դրվում են տարբեր հատկանիշներ, որոնցից առավել կարևորներն են.

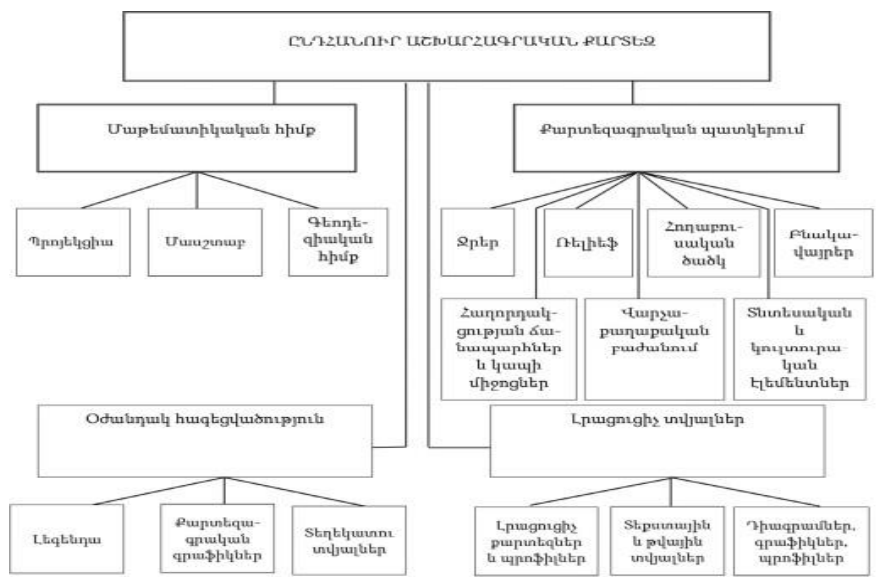
- 1 պատկերման առարկան,
- 2 բովանդակությունը,
- 3 մասշտաբը,
- 4 նշանակությունը,
- 5 տարածական ընդգրկումը:

Ըստ պատկերման առարկայի՝ քարտեզները ստորաբաժանվում են երկու խմբի՝ աշխարհագրական և աստղագիտական: Ներկայումս գոյություն ունի աշխարհագրական քարտեզների մեծ բազմազանություն, որոնք մեկը մյուսից տարբերվում են երեք հիմնական հատկանիշներով՝ բովանդակությամբ, նշանակությամբ և մասշտաբով: Ըստ բովանդակության՝ աշխարհագրական քարտեզները բաժանվում են ընդհանուր աշխարհագրական և հատուկ նշանակության քարտեզների: Ընդհանուր աշխարհագրական քարտեզների վրա պատկերվում են երկրի մակերևույթի երկրաչափական ուրվագծերուն եցող տարրերը՝ գետեր, լճեր, ճանապարհներ և այլն, ընդ որում նրանք բոլորը դիտվում են առանց առաջնահերթության՝ որպես հավասար նշանակություն ունեցող տարրեր: Հատուկ նշանակության քարտեզների վրա, ընդհակառակը, երկրի մակերևույթի հիմնական ուրվապատկերի ֆոնի վրա հատուկ ցուցադրվում են մեկ կամ մի քանի տարրեր կամ երևույթներ: Երբեմն հատուկ ցուցադրվող էլ են տները կամ երևույթները երկրի մակերևույթի վրա չեն ունենում երկրաչափական պատկերում, օրինակ՝ ջերմաստիճանը, բնակչության խտությունը, տեղումները և այլն: Ըստ նշանակության՝ քարտեզները բաժանվում են ուսումնական, ռազմական, ճանապարհային և տուրիստական և այլն, ընդ որում, քարտեզի անվանումը ցույց է տալիս, թե ինչն պատկերվում է համարեայն ծառայելու:

Ըստ մասշտաբի՝ աշխարհագրական քարտեզները բաժանվում են խոշոր և մասշտաբ՝ 1:200000 և ավելի խոշոր, միջին մասշտաբի՝ 1:200000-ից մինչև 1:1000000, և մանր մասշտաբ՝ մանր 1:1000000-ից:⁶

6. Բաբայան Հ. Ա., Մեթանջյան Վ. Ա. Բ 123 Քարտեզագրություն: Ուսումնական ձեռնարկ/Հ. Ա. Բաբայան, Վ. Ա. Մեթանջյան; - Եր.: ԵՊՀ հրատ., 2019, 140 էջ:

Ցանկացած աշխարհագրական քարտեզ կազմվում է երկու խումբ տարրերից՝ աշխարհագրական և մաթեմատիկական: Աշխարհագրական տարրերը՝ գետերիցանցը, ռելիեֆը, բնակավայրերը և այլն, պայմանական նշանների միջոցով պատկերում են շրջապատող իրադրությունը, իսկ մաթեմատիկական տարրերը ստեղծում են երկրաչափական հիմք՝ վերոհիշյալ աշխարհագրական տարրերը քարտեզի վրա անցկացնելու համար: Յուրաքանչյուր աշխարհագրական քարտեզում նախորդում է մաթեմատիկական տարր՝ մասշտաբ, որը բնորոշում է քարտեզի փոքրացման աստիճանը, շրջանակ՝ ցույց է տալիս սահմանները, հենարանային կետեր՝ ապահովում են աշխարհագրական տարրերի ճիշտ դիրքը՝ ըստ լայնության, երկայնության նբարձրության, քարտեզագրական ցանց, որը բնորոշում է աղավաղումների ֆաշխման օրենքները: Ընդհանուր աշխարհագրական քարտեզում նաև հետևյալ տարրերը՝ ջրագրություն, ռելիեֆ, հողային նբուսական տարրեր՝ բնակավայրեր, ճանապարհային և կապի միջոցներ, վարչական-քաղաքական սնտեսական ու կուլտուրական տարրեր: Վերոհիշյալ տարրերից ամենաբարդը ռելիեֆն է:



Յուրաքանչյուր քարտեզի կարևորագույն տարրը լեզենդն է, այսինքն՝ նրանում օգտագործված պայմանական նշանների և տեքստային բացատրությունների համակարգը: Տեղագրական քարտեզների համար կազմվում են պայմանական նշանների հատուկ աղյուսակներ: Նրանք միօրինականացվում են և կիրառվում պարտադիր՝ համապատասխան մասշտաբի բոլոր քարտեզների համար: Թեմատիկ քարտեզներում մեծամասամբ պայմանական նշանները չեն միասնականացվում, որի համար լեզենդը տեղավորում են հենց իր՝ քարտեզի թերթի վրա:

Այն պարունակում

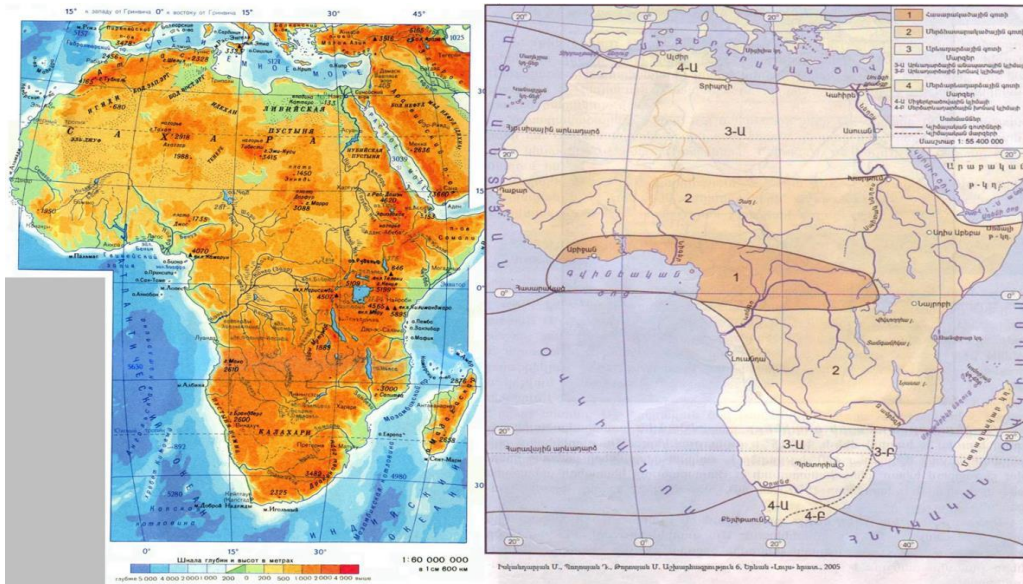
է պարզաբանումներ, նշանների մեկնաբանումներ, արտացոլում է տեղագրական երևույթների տրամաբանական հիմքերը, ստորակարգությունն ու ստորադասությունն:

Աշխարհագրական մտածողության զարգացման գործում կարևոր դեր ունի քարտեզով աշխատանքը:⁷ Աշակերտները քարտեզի օգնությամբ նկարագրում են բնական որևէ երևույթ կամ օբյեկտ մատնանշում նրա էական գծերը.

«Որն է դրանց պատճառը», « ինչից կախում ունեն» - հարցնում է ուսուցիչը: Հարցը դժվարություն է հարուցում և պրոբլեմային է: Այնուհետև կազմակերպվում է պատճառների որոնում: Այսպես, ուսումնասիրելով Աֆրիկայի կլիման աշակերտները պարզում են, որ մայրցամաքի առանձին վայրերում իզոթերմերը (հավասարաջերմեր) ստանում են փակված բնույթ:

«Որն է պատճառը»- հարցնում է ուսուցիչը: Աշակերտները չեն կարող միանգամից պատասխանել այդ հարցին, և միայն կլիմայական քարտեզը ֆիզիկականի հետ համադրելը թույլ է տալիս մատնանշելու, որ պատճառը լեռնային ռելիեֆն է, որտեղ իզոթերմի փակված գիծը անցնում է լեռների լանջերով:

7. Դաբայան Հ. Ա., Մեթանջյան Վ. Ա. Բ 123 Քարտեզագրություն: Ուսումնական ձեռնարկ/Հ. Ա. Դաբայան, Վ. Ա. Մեթանջյան; - Եր.: ԵՊՀ հրատ., 2019, 140 էջ:



Կարելի է նաև երկու և ավելի օբյեկտներ ու երևույթներ համադրել: Հանադրման հետևանքով սահմանում են մի քանի տարածքների աշխարհագրական դիրքի, բնական պայմանների՝ մակերևույթի բարձրության օգտակար հանածոների, կլիմայի մեջ եղած ընդհանրություններն ու տարբերությունները: Նմանության կամ տարբերության պատճառների հայտնաբերումը հաճախուն ի պրոբլեմային բնույթ, որը մտածելու տեղիք է տալիս: Այսպես, համեմատելով բնական գոնաները Եվրասիայի ու Հյուսիսային Ամերիկայի սահմաններում հս.լ. 40⁰-

ի ուղղությամբ, աշակերտները դրանց մեջ գտնում են նմանության ու տարբերության գծեր: Նմանությանն հատկապես տարբերության պատճառների պարզաբանումն անկասկածուն ի պրոբլեմային բնույթ, որն էլ նպաստում է աշխարհագրական մտածողության զարգացմանը:

8

Այսպիսով քարտեզների օգտագործումը ուսումնական պրոցեսում օգնում է ուսուցչին իրագործել ուսումնական կարևոր խնդիրներից մեկը՝ աշակերտների մեջ ձևավորել ինքնուրույն ստեղծագործական մտածողություն: Իսկ ստեղծագործական ընդունակությունների զարգացումը կարող է իր ազդեցությունը փայն ուսուցման պրոցեսում հատկապես ուսուցչի կազմակերպած աշակերտների ինքնուրույն ստեղծագործական գործունեության մեջ: Ուստի ուսուցիչը պետք է գիտեն այն պայմանները, որոնց մեջ

8. Պիտանյան Ա. Ա., Լաբորատոր զործնական աշխատանքներ աշխարհագրության ուսուցման մեթոդիկայից, էջ 38-41, հավելված 7; էջ 70-74:

հարկավոր է դնել աշակերտներին իսկական, արդյունավետ աշխարհագրական մտածողությունը խթանելու համար: Այդ պայմաններից մեկը, որոնք կազմում են ստեղծագործական մտածողությանն հրաժեշտ օրինաչափությունը՝ պրոբլեմային իրավիճակի ստեղծումն է քարտեզով:

Քարտեզի հետ աշխատելու նպատակն է աշակերտներին սովորենել քարտեզը **հասկանալ, կարդալ, իմանալ** և կիրառել:

Քարտեզը հասկանալ- նշանակում է իմանալ ինչ է քարտեզը, ինչպիսին են նրա հատկությունները, բովանդակությունը, կոչումը, ինչ է նշանակում յուրաքանչյուր պայմանանշան, պրոեկցիան և դրաից բխող աղավաղումները:

Քարտեզ կարդալ-նշանակում է կարողանալ պայմանանշանների համադրությամբ պատկերացում կազմել աշխարհագրական օբիեկտի վերաբերյալ, քաղել քարտեզից պատկերացում կազմել աշխարհագրական օբյեկտի վերաբերյալ:

Քարտեզ կարդալու և հասկանալու ունակությունը հանգեցնում է քարտեզի **իմացությանը**, ինչը հնարավորություն է տալիս տարածական պատկերացումներ ստեղծել աշխարհագրական օբիեկտների տեղաբաշխման վերաբերյալ, օգնում է արագ գտնել դրանք տարբեր քարտեզների վրա:

Առանձնակի բարդություն է առաջանում թեմատիկ քարտեզների ընթացքում: Բարձր դասարաններում թեմատիկ քարտեզների եղանակը, երբ երկու և ավելի թեմատիկ քարտեզների համադրմանն ճանապարհով բացահայտվում են ուսումնասիրվող օբիեկտի առանձնահատկությունները մակերևույթի բնույթը, օգտակար հանածոները, տեղումների քանակը ամռանն ու ձմռանը, միջին ամառային և ձմեռային ջերմաստիճանները, ճնշման մարզերը, գերիշխող քամիները և այլն:

Քարտեզի դերը մեծ է աշխարհագրության դասի ժամանակ, քարտեզի միջոցով աշակերտը կարողանում է պատկերացում կազմել աշխարհագրական օբիեկտների մասին:

Եզրակացություն

Հետազոտական աշխատանքի միակ նպատակը աշակերտների հետ աշխատելու արդյունքում բացահայտելն էր, որ դասագրքերի և քարտեզների հետ աշխատելը ինչ դրական և բացասական կողմեր ունի:

Պետք է նշեմ, որ հարցում կատարելով հասկացել եմ, ու ուսուցիչները բարձր են գնահատում դասագրքերի գործառույթները: Դասագիրքը կիրառում են ուսուցման տարբեր փուլերում՝ հատկապես նոր նյութի մատուցման փուլում: Դասագրքի հետ աշխատելու արդյունքում աշակերտը կարող է համեմատական բնութագիր կազմի տեքստի մշակման հիման վրա:

Հետազոտական աշխատանքի արդյունքում ինձ համար պարզ դարձավ, որ դասագիրքը ունի նաև իր բացասական կողմերը՝

1. Դասագրքից օգտվելու ժաման աշակերտը դասից դուրս սկսում է թերթել դասագիրքը, որը դանգարում է դասապրոցեսը:

2. Շատ հաճախ թերություն է նաև դասագրքեր հետ կազմակերպվող աշխատանքների թույլ պլանավորումը:

Աշխարհագրության ուսուցման միջոցների համակարգում քարտեզը յուրահատուկ տեղ է զբաղեցնում: Աշխարհագրական օբիեկտների մեծ մասը հասու չէ անմիջական ուսումնասիրման:

Ուսումնական գործընթացում քարտեզը հանդիսանում էմի կողմից հետազոտության օբիեկտ կամ առարկա, մյուս կողմից տեղեկության աղբյուր:

Աշխարհագրության դասագիրքը և քարտեզը մեծ տեղ ունեն աշխարհագրության ուսուցման համար: Ճիշտ է այսօր մեծ դեր ունեն տեղեկատվական տեղնուլոգիաների դերը, բայց դասագիրքը և քարտեզը մնում են անփոփոխելի:

ԳՐԱԿԱՆՈՒԹՅԱՆՑԱՆԿ

1. Մինասյան Ա. Ա., Աշխարհագրության ուսուցման մեթոդիկա, էջ 274-281
2. Մինասյան Ա. Ա., Աշխարհագրության ուսուցման մեթոդներն ու միջոցները, էջ 81-88
3. Մինասյան Ա. Ա., Լաբորատոր զործնական աշխատանքներ աշխարհագրության ուսուցման մեթոդիկայից, էջ 38-41, հավելված 7; էջ 70-74:
4. Սարգսյան Խ. Բ., Աշխարհագրության դասավանդման մեթոդիկա, էջ 220-232
5. Ադամյան Ն., Դասավանդման մեթոդիկայի արդի տեխնոլոգիաներ, Ուսումնամեթոդական ձեռնարկ, «Էդիթ Պրինտ», Երևան 2018, 264 էջ.:
6. Վարդումյան Ս., Ջաղինյան Ն., Հարությունյան Լ., Գարի Վարելլա, Ժամանակակից մանկավարժական մոտեցումներ, Երևան, «Նոյյան տապան» հրատ., 2005, 402 էջ.:
7. Բաբայան Հ. Ա., Մեթանջյան Վ. Ա. Բ 123 Քարտեզագրություն: Ուսումնական ձեռնարկ/Հ. Ա. Բաբայան, Վ. Ա. Մեթանջյան; - Եր.: ԵՊՀ հրատ., 2019, 140 էջ:
8. Илницкая И. А. Проблемные ситуации и пути их создания в науке. Ереван <<Луїс>> 1989 ст. 8
3