



ՎԵՐԱՊԱՏՐԱՍՏՎՈՂ ՈՒՍՈՒՑՉԻ

ՀԵՏԱԶՈՏԱԿԱՆ ԱՇԽԱՏԱՆՔ

Հետազոտական թեման՝ Սովորողների մեջ ինքնուրույնության, նախաձեռնության և ստեղծագործական ունակությունների զարգացումը առարկայի դասավանդման ընթացքում

Հետազոտող ուսուցիչ Արմինե Թևադոսյան

ՀՀ Արմավիրի մարզի Վաղարշապատի Մ. Գորկու անվան թիվ 5 ավագ դպրոց

Մենթոր ուսուցիչ Ռ. Աղաջանյան

ԱՐՄԱՎԻՐ-2022

Բովանդակություն

1. Նախաբան	3
2. Գրականության ակնարկ	10
3. Գործնական համատեքստ	12
4. Եզրակացություններ	16
5. Գրականության ցանկ	21
6. Դասապլաններ և հավելվածներ	22

1. Նախաբան

Ուժեղ երևակայությունը իրադարձություն է ծնում: /Մոնտե/

Աշխարհը վերագինվում է նորագույն տեխնոլոգիաներով և ներկայիս տեխնիկապես հագեցված «տեղեկատվական գրոհի» ժամանակաշրջանում մեծ խնդիր է սովորողների համար հետաքրքրություն ներկայացնող ստեղծագործական մեթոդի ընտրությունը. այն պետք է լինի նորույթ, հաճելի և գրավիչ ու խթանի նրանց հետաքրքրությունը:

Մասնագիտական շուկայում մրցակցությանը դիմակայելու համար մասնագետներին անհրաժեշտ են կոմպենտենցիաներ, որոնց շնորհիվ հնարավոր է գտնել նոր գաղափարներ, խնդրի անսովոր լուծումներ, արագ արձագանքել միջավայրի փոփոխություններին, մշակել յուրօրինակ ռազմավարություններ: Արդի ժամանակաշրջանը ու նրա կառավարումը պահանջում է ուրույն մտածող, ստեղծագործ, վառ երևակայությամբ օժտված հավակնոտ մասնագետներ, քանի որ արդեն իսկ բավարար չեն միակ ճիշտ լուծում ունեցող խնդիրները, անհրաժեշտ են այլընտրանքներ, այլընտրանքային լուծումներ: Եվ մերօրյա ստեղծար անձը պահանջված է հասարակության զարգացման բոլոր փուլերում: Ուստի ինչպես գտնում է Ս. Մալոուն, պետք է մշակվի ուսուցման նոր տիպ՝ ուղղված նոր, գործունյա, ստեղծարար, ինքն իրեն վստահող, ազատ մարդու ստեղծմանը: [1]

Աշխատանքի նպատակն է աշխարհագրություն առարկայի դասավանդման միջոցով խրթանել աշակերտների երևակայական ներուժը, զարգացնել ստեղծարարական մտածողությունը և պատրաստել արդի ժամանակներին համապատասխան աշխարհայացքով օժտված մրցունակ մասնագետներ՝ բոլոր մասնագիտությունների գծով:

Դրան հասնելու համար դրվել և լուծվել են հետևյալ փոխկապակցված խնդիրները.

- հիմնավորվել է աշխարհագրության դասընթացը, որպես սովորողների ստեղծարարական ունակությունների զարգացման բաղադրիչ,
- փորձարկվել և խթանվել է սովորողների երևակայական ներուժը, որպես

ստեղծարարական ունակությունների զարգացման գլխավոր գործոն,

- բացահայտվել են ստեղծարարական գործոնների և մանկավարժական կոմպենտենցիաների միջև առկա կապերը:

2. Գրականության ակնարկ

Կառավարչական գործունեության մեջ ստեղծարարությունը ամենակարևոր ներուժն է և հարստությունը, որի առկայության շնորհիվ ստեղծվում են նոր գաղափարներ, կազմակերպվում և խթանվում է նորանոր արդյունքի ստեղծումը, մշակվում են գործունեության ճկուն ռազմավարություններ: Ստեղծարարության զարգացումը ժամանակի հրամայականն է և դիտարկվում է որպես զարգացման մեխանիզմ, հասարակության առաջընթացի շարժիչ ուժ, նոստալգիայի ստեղծող, որպես անհրաժեշտություն կյանքի անորոշ, անկանխատեսելի իրադարձություններում: [2]

Ստեղծարարությունը չափազանց արժեքավոր է մարդկանց և հասարակության համար: Այն կազմված է արտադրողականության, առողջության հետ և օգուտ է բերում մարդկանց, հասարակությանը: [3]

Անձնային զարգացման մակարդակում ստեղծարարության զարգացումն ապահովում է բավարարվածություն, ինքնանույնականացման աճ, ինչպես նաև ընդլայնում է մասնագիտական զարգացման հնարավորությունները: [4]

Ստեղծարարության էությունը դիտարկվում է Լ. Գիլֆորդի, Պ. Թորենսի, Ֆ. Վիլյամսի և այլոց հայեցակարգերում: Ըստ ամերիկյան հետազոտող - մանկավարժ Պ. Թորենսի «ստեղծարարությունը» ոչ թե հատուկ, այլ ընդհանուր կարողություն է, որը հիմնվում է ընդհանուր ինտելեկտի, անձնային որակների և արդյունավետ մտածողության կարողության վրա: [5]

Ջ.Գիլֆորդը առանձնացնում է ստեղծարար մտածողության չորս չափանիշներ՝ սահունություն, ճկունություն, յուրօրինակություն և մշակվածություն: [6]

Ըստ Ֆ. Վիլյամսի ստեղծարարությունը մտածողության և անձնային որակների որոշակի ամբողջություն է, որը նպաստում է ստեղծագործության դրսևորմանը: [7]

Ամփոփելով վերը նշվածը՝ կարող ենք ասել, որ ստեղծագործական մտածողությունը կամ կրեատիվությունը պարտադիր է յուրաքանչյուր այն մարդու

համար, ով ստեղծում է իր սեփական արտադրանքը, այլ ոչ թե պատճենավորում է ուրիշինը: Արդյունքում մենք կկարո-ղանանք արդյունավետ մտածել միայն այն ժամանակ, երբ մեր երևակայությունը սկսի անդադար ճամփորդել՝ պարբերաբար հանգեցնելով մեզ նոր գաղափարներ՝ մղելով ստեղծարարական միջավայր:

3. Գործնական համատեքստ

Ուսուցման և ուսումնառության բարելավումը հնարավոր է միայն կրթության մեջ նոր գործնական կարողությունների ու հմտությունների ձևավորման պարագայում: Ուսումնառության ընթացքում գործնական կարողությունների և հմտությունների որակներ սովորողները ձեռք են բերում տեսական գիտելիքների շնորհիվ, որոնք բացահայտվում են փորձարարական պրակտիկայում և ուղղված են տեսական գիտելիքների խորացմանն ու աշխատանքային որոշակի մեթոդների յուրացմանը:

Ստեղծարարական ունակություններով օժտված սովորողը մասնակից լինելու սեփական ուսումնառության պլանավորման, իրականացման և վերլուծության փուլերին՝ նորովի պատկերացումներով է սովորում սովորել: Սովորողների գործնական կարողությունները և հմտությունները ձևավորվում են գործնական աշխատանքների առաջադրման շնորհիվ, որոնք սովորողին մղում են ստեղծագործական դաշտ:

Գործնական աշխատանքները կիրառվում են բոլոր ուսումնական առարկաների շրջանակներում, այդ թվում նաև աշխարհագրության ուսուցման բնագավառում: Այն ընթացիկ գնահատման արդյունավետ տեսակներից է՝ հանրակրթության պետական նոր չափորոշչով սահմանված ութ առանցքային կարողունակությունների զարգացումն ապահովելու համար: Այն կառուցվում է աշխարհագրություն առարկայի չափելի վերջնարդյունքների վրա, ինչն էլ պայմանավորում է առաջադրանքի և աշխատանքի տեսակի ընտրությունը:

Գործնական պարապմունքների ժամանակ սովորողները ձեռք են բերում ուսումնագիտական գրականության հետ աշխատելու, աղյուսակներ կազմելու և վիճակագրական տվյալներ վերլուծելու հմտություններ, իսկ լաբորատոր աշխատանքների արդյունքում սովորողների մոտ ձևավորվում են հետազոտությունների, գիտափորձերի իրականացման համար անհրաժեշտ հմտություններ:

Ըստ սովորողի գործունեության ձևի գործնական աշխատանքները բաժանվում են երեք խմբի՝

- վերարտադրողական /ինչ է սովորել և կարողանում անել սովորողը/,
- մասամբ որոնողական /երբ սովորողը ոչ միայն սովորել է, կարողանում է անել, այլև պետք է կատարի լրացումներ և լուծի իրեն առաջադրված խնդիրները/,
- ստեղծագործական /երբ սովորողը ինքը պետք է ինքնուրույն կամ խմբի անդամների հետ լուծում գտնի առաջադրված խնդիրների համար՝ ցուցադրելով կարողունակությունների զարգացման որոշակի մակարդակ:

Իմ ընտրությամբ փորձագիտական խմբերին /3 խումբ/ առաջադրված գործնական աշխատանքի տեսակը համարում եմ ստեղծարարական հմտությունների բացահայտման միջոց, քանի որ առկա տեսական գիտելիքներով պայմանավորված հարուստ տեղեկությո՞ւթի շնորհիվ սովորողները կկարողանան իրենց դրսևորել ինչպես նորարար մտածելակերպով օժտված ստեղծարար անձիք:

Այդ նպատակիս հասնելու համար, որպես թիրախային և փորձարարական խումբ ընտրել եմ 6-րդ դասարանը, իսկ հանձնարարվող գործնական աշխատանքի տեսակը՝ խմբային հետազոտական: Կատարվելիք գործնական աշխատանքի առաջադրված թեմա եմ ընտրել «Սահարայի տնտեսական յուրացումը»:

Աշխատանքիս նպատակն է արդի տեխնոլոգիական ժամանակներին համահունչ ստեղծարարական մոտեցումներով կազմակերպել Աֆրիկայի անապատային ոչ պիտանի տարածքների տնտեսական յուրացումը:

Գործնական աշխատանքը արդյունավետ կազմակերպելու համար սովորողներին նախապես տրամադրվել է տեսական հարուստ գիտելիքներ Սահարա անապատի բնակլիմայական պայմանների վերաբերյալ:

Աշխատանքի կատարման ժամանակ դասարանը բաժանվել է երեք փորձագիտական խմբերի /յուրաքանչյուրում 8 սովորող/, որոնք նախապես ունեին հարուստ տեսական գիտելիքներ Սահարա անապատի մասին: Յուրաքանչյուր խմբի տրվում է ուրվագծային քարտեզ, թղթեր և մատիտներ: Ամեն խմբի համար

որոշված առաջադրանքի տեսակը և կազմակերպման ձևը գրառվում է գրատախտակին: [Տես. հավելված 1]

Ամեն խումբ իրեն առաջադրված բանալի բառերով կազմում է հինգ նախադասություն: [Տես. հավելված 2]

Ապա ուրվագծային քարտեզում Սահարայի զբաղեցրած համապատասխան տարածքում գծապատկերներով և պայմանական նշաններով խմբերը պատկերում են այդ հինգ նախա-դասություններով պայմանավորված՝ երևակայական արդյունքները, այնպես, որ առանց դրանց ընթերցելու ուրվագծային քարտեզին նայելիս յուրաքանչյուր ոք կարողանա հասկանալ ստեղծարարական որակներով արտահայտված միտքը: Իսկ այդ միտքը պետք է լինի համահունչ խմբի կազմած նախադասություններին:

Անմիջապես դասի ընթացքում կատարված գործնական աշխատանքի արդյունքները դի-տարկվեցին և փորձագիտական խմբերը գնահատվեցին: Իսկ սովորողները հնարավորություն ունեցան դասի ավարտին ստուգելու իրենց առաջադրված անսովոր խնդիրների կա տարման ճշտությունը՝ ինքնատիպ և ստեղծարարական լուծելիության պայմաններում:

Գնահատվեցին և ցուցադրվեցին խմբերի լրացված ուրվագծային քարտեզները: [Տես. հավելված 3]

Գործնական աշխատանքի ամենալավագույն արդյունքը ներկայացրեցին 3-րդ փորձագիտական խմբի սովորողները, որոնք իրենց առաջադրված հասկացություններով կազմված նախադասությունները այնպես էին ձևակերպել, որը շատ այլընտրանքային լուծում էր պահանջում և ենթադրում էր երևակայության բարձր մակարդակ:

Գործնական աշխատանքի 2-րդ արդյունքը ապահովվեցին 1-ին փորձագիտական խմբի սովորողները, որոնք իրենց նախադասություններին երևակայական պատկերման ճշտություններ ուրվագծային քարտեզի վրա կատարել էին որոշակի թերություններով: Նման պարագայում փորձագիտական խմբի երևակայության մակարդակը գնահատվեց միջին:

Գործնական աշխատանքի ամենացածր արդյունքը ներկայացրեցին 2-րդ փորձագիտական խմբի սովորողները, որոնք ոչ միայն թերացել էին նախադասությունների կազմման պարագայում, այլև դրանք ուրվագծային քարտեզներում բովանդակային առումով ճիշտ ներկայացնելու գործում: Նման աշխատանքի կատարման պարագայում երևակայության մակար-դակը գնահատվեց ցածր: [Տես. հավելված 4]

Այսպիսով նոր աշխարհում ստեղծարարությունը դիտարկվում է որպես կառավարչական գործունեության իրականացման կարևոր գործոն, քանի որ այն նպաստում է յուրօրինակ որոշումների արագ ընդունմանը և նորարարությունների ներմուծմանը: Ռ. Ստենբերգը և Լյուբաշը նշում են, որ ստեղծարար անձիք ոչ թե պարզապես տեսնում են իրերը նորովի, այլև նրանց դուր է գալիս գտնել իրերի մեջ նոր բան, ինչն էլ էապես առանցքային է ստեղծարարական գործունեության մեջ, որի արդյունավետության համար անհրաժեշտ են ոչ միայն մասնագիտական գիտելիքներ, այլ նաև հմտություններ և կարողությունները, որոնք անձը ձեռք կբերի գործնական աշխատանքի հմտացման պայմաններում: Ստեղծարարությունը համարվում է որպես անձի ինտեգրալ որակ: Այն ամբողջությամբ անձնային և ինտելեկտուալ բնութագրերի համալիր է, ինչը թույլ է տալիս մարդուն արդյունավետ գործել անորոշության, նորույթի իրադրությունում: Այն առօրեականության, միօրինակության, կոմֆորթի որոշակի հակադրություն է, նաև մտածողության, հույզերի և շփման քարացածությունը հաղթահարելու գործընթաց: [8]

4. Եզրակացություններ

Ստեղծարարական ունակությունների զարգացման հիմքը և խթանիչ ուժը համարվում է ժամանակակից կրթությունը և դպրոցը: Ժամանակակից կրթության բնագավառներից է նաև դպրոցում դասավանդվող աշխարհագրության դասընթացը: Իմ համոզմամբ աշխարհագրության դասընթացը կարող է զարգացնել սովորողների ստեղծագործական ունակությունները և ձևավորել ժամանակի պահանջներին համապատասխան անձնային և մասնագիտական որակներ: Այդ խնդրի լուծման համար ընտրել եմ 6-րդ դասարանի «Մայրցամաքների ու օվկիանոսների աշխարհագրություն» դասընթացը, իսկ առաջադրված թեման՝ Աֆրիկան:

Հետազոտական աշխատանքիս ընթացքը սկսել եմ հետևյալ ենթաթեմաներից.

- Աֆրիկայի աշխարհագրական դիրքը, ակազիծը, ռելիեֆը /դաս 1/
- Աֆրիկայի կլիման, ներքին ջրերը /դաս 2/
- Աֆրիկայի բնական զոնաները: Մավանաների զոնայի բնութագիրը /դաս 3/
- Թեմայի կրկնություն, գործնական աշխատանք /դաս 4/

Դաս 1

Օրվա դասի թեմատիկ պլանավորում [Տես. հավելված 5]

Աֆրիկայի աշխարհագրական դիրքը, ակազիծը և ռելիեֆը ենթաթեման դասավանդելու ժամանակ խթանման փուլում ընտրել եմ մտքերի տարափ մեթոդը, որը կարծում եմ միջին դպրոցում սովորող երեխաների համար կարևոր է, քանի որ այդ տարիքում երեխաներն ավելի շատ խոսում և պատմում են: Իմ համոզմամբ այս մեթոդի կիրառումը շատ արդյունավետ է բանավոր խոսքը զարգացնելու, դասը կենդանի և աշխույժ դարձնելու, երևակայությունը և ստեղծագործական մտածողությունը խթանելու, լսելու, համագործակցելու, համագործակցելու, համարձակություն ու ինքնավստահություն ներշնչելու համար: Առաջադրվեց որպես հասկացություն թեմայի վերնագիրը «Աֆրիկա», իսկ սովորողները սկսեցին ազատ արտահայտել իրենց կարծիքների ու գիտելիքների պաշարները տվյալ թեմայի

շրջանակում: Այնուհետև սովորողները բաժանվելով աշխատանքային խմբերի /8 սովորող/ մուտքագրում են ցանկացած պատասխան, իսկ խմբի մյուս անդամները լսում և մտապայափակում են հնչող կարծիքները:

Այնուհետև իմաստի ընկալման փուլում շրջագայություն պատկերասրահում մեթոդի օգտագործմամբ փորձեցի պահպանել հետաքրքրության աճը սովորողների մոտ: Այս մեթոդի նպատակն է փոխանակել տեղեկություններ, մշակել գաղափարներ, զարգացնել լսելու, ինքնուրույն և ստեղծագործաբար մտածելու, աշխատանքի արդյունքները ներկայացնելու հրմտություններ:

Կատարվեց խմբային աշխատանք /3 խումբ-յուրաքանչյուրում 8 սովորող/: Ուսումնական նյութը բաժանվեց երեք մասի /աշխարհագրական դիրք, ավագիձ, ռելիեֆ/ և յուրաքանչյուր խմբի տրվեց դրանցից մեկը ուսումնասիրելու:

Յուրաքանչյուր խմբի աշխատանքը գծապատկերի և օբյեկտների դասակարգման աղյուսակների տեսքով փակցվեց գրատախտակին: Այնուհետև խմբերը «պատկերասրահով» շրջելով և կանգնելով աշխատանքների մոտ խմբի անդամի ներկայացմամբ փորձեցին յուրացնել դասը յուրովի: Աշխատանքի դիտումից հետո կատարվեց վերլուծություն և եզրահանգում:

Կշռադատման փուլում դասը յուրացնելուց հետո ներկայացվեց առաջադրանքներ, որոնց լուծումը պահանջում էր սովորողներից ստեղծարարական և նորովի մտահանգումներ: [Տես. հավելված 6]

Խմբերի պատասխանները այլընտրանքային էին և գոհացուցիչ, կատարվեց գնահատում: [Տես. հավելված 7]

Դաս 2

Օրվա դասի թեմատիկ պլանավորում [Տես. հավելված 8]

Աֆրիկայի կլիման, ներքին ջրերը ենթաթեման ուսումնասիրելիս խթանման փուլում ընտրել եմ հարցադրման մեթոդը՝ առաջադրելով հետևյալ հարցերը «ինչ գիտեք կլիմայաստեղծ գործոնների մասին»: Այնուհետև գրատախտակին գրվեցին այն

մտքերը, որոնք առաջադրվեցին սովորողների կողմից՝ առանց մեկնաբանության և վերլուծության: Քանի որ դասը կազմված էր երեք տարրերի բովանդակային բաղադրիչներից /1.կլիմայաստեղծ գործոն-ներ, 2.կլիմայական գոտիներ և մարզեր, 3.ներքին ջրեր/, ապա իմաստի ընկալման փուլում ընտրել եմ խմբային հետազոտական մեթոդը և դասարանը բաժանել եմ երեք խմբի/8 սովորող/: Այնուհետև խմբի մեկ համարները/8 սովորող/հավաքվում են 1 համարի սեղանի շուրջ 2-րդ համարները՝ 2-րդ սեղանի շուրջ, 3-րդ համարները՝ 3-րդ սեղանի շուրջ: Այդ երեք խմբերը կոչվեցին փորձագիտական խմբեր և ամեն մի խումբ յուրացնելով իրեն հանձնարարված թեման կատարեց փորձագիտական քննարկում և վերլուծություն խմբի ներսում: Հետո հին խմբերը տրոհվեցին և ձևավորվեցին նոր խմբեր, որտեղ յուրաքանչյուր հին խմբի անդամ նոր խմբի մյուս անդամներին ներկայացնում է իր խմբում վերլուծության արդյունքում յուրացված գիտելիքները: Արդյունքում նոր դասի թեման ոչ միայն յուրացվեց դասին, այլ նաև քննարկվեց և վերլուծության ենթարկվեց: Փորձագիտական խմբերի վերլուծության արդյունքների ճշտությունը ուղղորդվում և կազմակերպվում էր իմ կողմից:

Կշռադատման փուլում իմ ընտրությամբ օգտագործվել են այնպիսի առաջադրանքներ, որոնց լուծումը պահանջում է վառ երևակայություն և ստեղծագործական մոտեցում: [Տես. հավելված 9]

Նպատակադրումս ճիշտ և տեղին է, քանի որ առաջադրանքներով կվերհանվի աշակերտների ստեղծարարական ունակությունների մակարդակը: Դասի ընթացքում կատարվեց գնահատում: [Տես. հավելված 10]

Դաս 3

Օրվա դասի թեմատիկ պլանավորում [Տես. հավելված 11]

Աֆրիկայի բնական զոնաները: Սավանաների զոնայի բնութագիրը ենթաթեման ուսումնասիրելիս խթանման փուլում ընտրել եմ պրիզմա մեթոդը, որը ուսումնառության ակտիվ մեթոդ է, ժամանակատար չէ և անցնում է արագ և աշխույժ: Այն խրախուսում է սովորողին ազատ ու անկաշկանդ մտածել և խթանում է երևակայությունը: Մեթոդն արդյունավետ է այն դեպքում, երբ պահանջվում են

կարճ, համառոտ բառերի, հասկանիչների, ցուցանիչների թվարկումներ: Ուստի գրատախտակին կազմված պրիզմայի սկզբում գրել եմ դասի հիմնական բովանդակությանը վերաբերող սկզբնաբառը „Սավանաների գոնա“, իսկ վերջում՝ վերջնաբառը „Զոնայի պահպանություն“: Այնուհետև պրիզման սովորողների կողմից լրացվեց համապատասխան գաղափարներով՝ բխեցնելով դրանք սկզբնաբառից, միաժամանակ՝ խմբավորելով ընդհանուր հասկացությունների, երևույթների ու օբյեկտների անվանումներով: [Տես. հավելված 12]

Իմաստի ընկալման փուլում օգտագործել եմ ՓԳՀ մեթոդը, քանի որ այն արդյունավետ է և օգնում է սովորողներին տեքստը կարդալու ընթացքում վերահսկել սեփական ընկալումը: Կարդալիս կատարվել են փոխգործուն գրառումներ հետևյալ նշաններով՝

- „V“ - ես այդ մասին գիտեի
- „+“ - ես այդ մասին սովորեցի
- „?“ - ինձ համար անհասկանալի է
- „!“ - ինձ համար հասկանալի է

Կարդալու ընթացքում ստացված նմուշները ծառայեցին որպես հարմար տեղեկատու՝ հաստատված կամ հերքված պատկերացումներն ի հայտ բերելու համար: Հետո այդ տվյալների հիման վրա լրացվեցին անհատական աղյուսակները:

Կշռադատման փուլում ընտրել և առաջադրել եմ հետևյալ առաջադրանքը, որը խթանում է սովորողի ստեղծարարական ունակությունները: [Տես. հավելված 13]

Արդյունքում սովորողներից ակնկալվող պատասխաններից հաստատվեց նրանց ստեղծարարական ունակությունների բավականին բարձր մակարդակ: Պատասխանների հիման վրա կատարվեց գնահատում: [Տես. հավելված 14]

Դաս 4

Օրվա դասի թեմատիկ պլանավորում [Տես. հավելված 15]

Աֆրիկա թեման յուրացնելուց հետո շատ կարևոր է նաև այդ թեմայի ամրապնդման համար անցկացնել կրկնության դաս: Կրկնության տիպի դասի նպատակն է գիտելիքների և կարողությունների ամրապնդում: Ուսուցման

գործընթացում կիրառվող այդ դասաձևը շատ հազվադեպ է կազմակերպվում, քանի որ դրա համար առանձին ժամ նախատեսված չէ: Այն կազմակերպվում է ուսուցչի հայեցողությամբ՝ ելնելով կոնկրետ հանգամանքներից: Կրկնության դասի մեջ կիրառվող մեթոդական համակարգը բազմազան է: ԵՎ իմ ընտրութ-յամբ թեմայի ամփոփում և ամրապնդում իրականացվեց թեստային առաջադրանքներով, որը կատարվեց խմբային տարբերակով: Խմբի յուրաքանչյուր սովորողի տրվեց 5 թեստային առաջադրանքներից բաղկացած հայտորոշիչ թեստ /1,2,3 համարներով/:

[Տես. հավելված 16]

Խմբի բոլոր սովորողների կողմից լուծված թեստային առաջադրանքների գումարային արդյունքը բաժանվեց ընդհանուր խմբում սովորող աշակերտների թվի վրա և ստացված միջին արդյունքի գնահատականով որոշվեց լավագույն խմբային աշխատանքը դասարանում: [Տես. հավելված 17]

Դասի ընթացքում կատարվեց նաև գործնական աշխատանք, որի ընթացքն ու նկարագրությունը ընդգրկված է հետազոտական աշխատանքիս գործնական համատեքստ բաժնում:

5. Գրականության ցանկ

1. Маслоу А., Дальние пределы человеческой психики, СПб: Евразия /1999/, 432с.
2. Дронова Т.А., Формирование интегрально-креативного стиля мышления будущих педагогов в образовательной среде вуза: Москва-Воронеж /2007/, 368 с.
3. Creativity: from potential to realization, edited by Robert J. Sternberg, Elena L. Grigorenko, and Jerome L. Singer /2004/, 223 p.
4. Kane P., The Play Ethic: A manifesto for a different way of living, Macmillan, London /2004/
5. Torrance E.P., The Nature of Creativity as Manifest in the Testing. The Nature of Creativity. Cambridge. /1988/ 75 p.
6. Guilford J.P., Structure of intellect model: New York /1969/ 64 p.
7. Աղուզումցյան Ռ.Վ., Պետրոսյան Լ.Հ., Պողոսյան Ս.Հ., Խաչատրյան Ա.Ռ., Կառավարիչներին հոգեբանական ընտրության գործընթացի առանձնահատկությունները, Երևան /2016/
8. Шурхут С.М., Подростковый возраст: развитие креативности, самосознания, эмоций, коммуникации и ответственности. СПб., Речь, /2006/ 112 с.

6. Դասապլաններ և հավելվածներ

Հավելված 1.

I-խումբ	II-խումբ	III-խումբ
Սահարա	Սահարա	Սահարա
շոգ	չոր	անջուր
այսբերգ	Նեղոս գետ	արտեզյան ջրեր, նավթ, գազ
գյուղատնտեսություն	գյուղատնտեսություն	տնտեսություն

Հավելված 2

I-խումբ

Սահարան շոգ անապատ է, որտեղ ջուր չկա: Սահարան ոռոգելու համար մենք Անտարկտիդայից կարող են այսբերգները կոտրատել և տեղափոխել այստեղ: Այսբերգի կտորը տեղափոխելու համար անհրաժեշտ է սառցահատ նավեր: Կկառուցենք ջրամբար և այսբերգի հալքից գոյացած ջուրը կպահեն այնտեղ, որպեսզի ոռոգենք դաշտերը: Անցկացնելով ջրանցքներ և աճեցնելով բույսեր մենք կզարգացնենք գյուղատնտեսությունը Սահարայում:

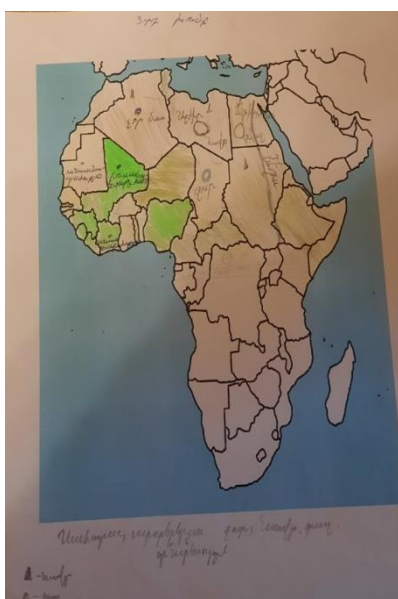
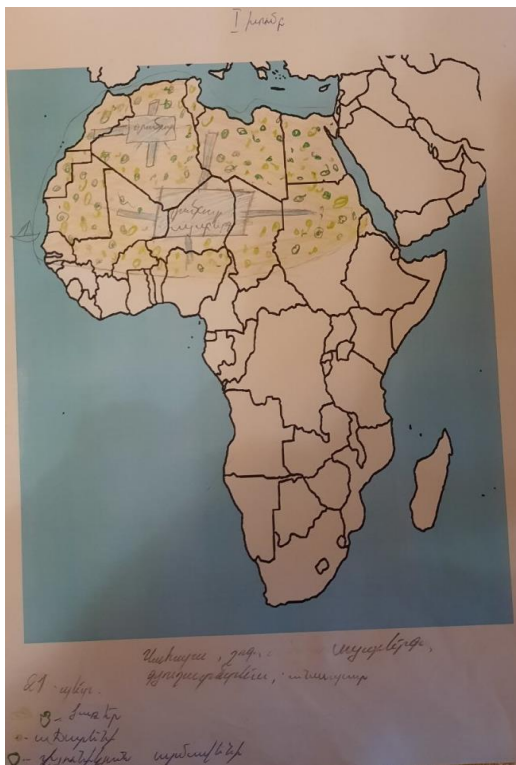
II-խումբ

Սահարան չոր անապատ է, որտեղ ջերմաստիճանը շատ բարձր է/50-60°/: Եգիպտոսը Նեղոսի պարզևն է: Նեղոսից անցկացնելով ջրանցքներ/գետնի տակով, որպեսզի քիչ ջուր գոլորշիանա/ կարող ենք մյուս պետությունների տարածքներն էլ ոռոգենք: Ոռոգման շնորհիվ այստեղ կաճեցնենք փյունիկյան արմավենի և բանջարեղեն: Ոռոգման շնորհիվ Սահարայի տարածքում գտնվող պետություններում կզարգանա գյուղատնտեսությունը:

III-խումբ

Մահարան անջուր և շոգ անապատ է: Սակայն նրա ընդերքում կա ստորերկրյա ջուր, նավթ, գազ և այլ օգտակար հանածոներ: Եթե ստորերկրյա ջրերը մենք գտնենք՝ կառաջանա օազիս, որտեղ կգարգանա գյուղատնտեսությունը: Նավթի և գազի արդյունահանման դեպքում կգարգանա տնտեսությունը: Մահարայում կրնակվեն մեծ թվով մարդիկ և կգարգանա տուրիզմը:

Հավելված 3



Հավելված 4

ԳՆԱՀԱՏՄԱՆ ՍԱՆԴՂԱԿ

ԸՍՏ Զ. ԲՐՈՒՆԵՐԻ ԿՐԵԱՏԻՎՈՒԹՅՈՒՆԸ ԲՆՈՒԹԱԳՐՈՂ

ՄԱԿԱՐԴԱԿԻ

Խումբ	ՄԱԿԱՐԴԱԿ	ԳՆԱՀԱՏԱԿԱՆ /%/
III	Բարձր	45
I	Միջին	35
II	Ցածր	20

Հավելված 5

Օրվա դասի պլան

Ուսուցիչ՝ Ա. Թևադոսյան

Առարկա	Աշխարհագրություն
Դասարան և կիսամյակ	I-կիսամյակ VIգ
Թեմայի գլուխ և թեմա	Թեմա 3 § 7
Օգտագործվող նյութեր	դասագիրք-Մայրցամաքների և օվկիանոսների աշխարհագրություն/ հեղինակներ՝ Ա.Հովսեփյան, Ա. Գրիգորյան, Մ. Մանասյան-Երևան՝ 2018/ Աֆրիկայի ֆիզիկական քարտեզ, ուրվագծային քարտեզներ
Ամբողջական պատկեր և դասի նպատակ	Մովորողները գիտեն մայրցամաքների և օվկիանոսների տարածական տեղաբաշխման մասին, կիմանան Աֆրիկա մայրցամաքի աշխարհագրական դիրքի առանձնահատկությունների մասին, գիտելիքները կօգտագործեն Աֆրիկայի կլիմայի, կլիմայական գոտիների և ներքին ջրերի ուսումնասիրության ժամանակ, գիտելիքները իրացնելով կարծեվորեն Աֆրիկայի բնական պայմանները և ռեսուրս-ները օգտագործելու ժամանակ:
Վերջնարդյունքներ	Ա- մակարդակ՝ սովորողները կկարողանան նկարագրել Աֆրիկայի աշխարհագրական դիրքը, ռելիեֆը, թվարկել և քարտեզի վրա ցույց տալ ամենաբարձր, ամենացածր, ամենաերկար, ամենալայն օվկիանոսները, ծովերը, կղզիները, թերակղզիները և ծայրակետերը: Բ-մակարդակ՝ սովորողները կկարողանան համեմատել Աֆրիկայի մակերևույթի ձևերը ըստ բարձրության և դրանք ցույց կտան Աֆրիկայի

	Ֆիզիկական քարտեզի վրա և կլրացնեն ուրվագծային քարտեզը: Գ-մակարդակ՝ սովորողները կկարողանան վերլուծել Աֆրիկայի աշխարհագրական դիրքի ասանձնահատկությունները և կկատարեն հանձնարարված առաջադրանք-ները:
Դասի ընթացք /ընտրված մեթոդներ/	Մեթոդներ՝ մտքերի տարափ, շրջագայություն պատկերասրահում, հարցադրում Կազմակերպչական մաս, հին դասի հարցում/ամրապնդում/-տևողությունը-10 րոպե Խթանման փուլ/մեթոդ-մտքերի տարափ/-տևողությունը 7-10 րոպե Աֆրիկա հասկացության տակ հավաքագրվում են մտքերը, առանց մեկնաբանութ-յան: Իմաստի ընկալման փուլ/մեթոդ-շրջագայություն պատկերասրահում/-տևողություն-ը 15րոպե Խմբային աշխատանքի/3 խումբ/ միջոցով դասի համապատասխան բաժինները/աշ-խարհագրական դիրք, ափագիծ, ռելիեֆ/ սովորում և յուրացվում է դասաբանում: Կշռադատման փուլ/մեթոդ-առաջադրանքների հարցադրում/տևողությունը 10 րոպե Սովորողները կատարում են տրված առաջադրանքները:
Տերմիններ	Աշխարհագրական դիրք, ափագիծ, ծայրակետեր, Սոմալի թ-կզ, Մադակասկար կզ., անապատներ/Սահարա, Լիբիական, Նուբիական, Կալահարի, Նամիբ/ Սուդա սարահարթ, լեռներ/Ատլասի, Կապի, Դրակոնյան/ հրաբուխներ/Կիլիմանջարո, Կա-մերուն/, բարձրավանդակներ/Եթովպական, Արևելաաֆրիկական/ ծովեր/Միջերկրական, Կարմիր/,Գվինեական ծոց, նեղուցներ/ Ջիբրալթարի, Մոզամբիկի և այլն/
Տնային աշխատանք	Պատասխանել 1-6 հարցերին, լրացնել ուրվագծային քարտեզը

Հավելված 6

Առաջադրանք 1

32 հազ. քառ. կմ-ի վրա ձգվող Աֆրիկայի ափագիծը քիչ է մասնատված և հիմնականում ժայռոտ է, ինչն անբարենպաստ է նավահանգիստների կառուցման համար: Ինչպե՞ս կարելի է ափագիծն օգտագործել նավահանգիստներ ունենալու համար:

Առաջադրանք 2

Ի՞նչ կլինի Աֆրիկական պլատֆորմին, եթե Արևելաաֆրիկական Մեծ բեկվածքային գոտում ուժեղանան երկրակեղևի շարժման գործընթացները /30-100 կմ/:

Հավելված 7

ԳՆԱՀԱՏՄԱՆ ՍԱՆԴՂԱԿ

/դաս 1/

ԱՇԱԿԵՐՏՆԵՐ	ԳՆԱՀԱՏԱԿԱՆ
9	10-9
9	8-7
7	6-4
0	3-1

Հավելված 8

Օրվա դասի պլան .

Ուսուցիչ՝ Ա. Թևադոսյան

Առարկա	Աշխարհագրություն
Դասարան և կիսամյակ	I-կիսամյակ VIգ
Թեմայի գլուխ և թեմա	Թեմա 3 § 8
Օգտագործվող նյութեր	դասագիրք-Մայրցամաքների և օվկիանոսների աշխարհագրություն/ հեղինակներ՝ Ա. Հովսեփյան, Ա. Գրիգորյան, Մ. Մանասյան-Երևան՝ 2018/ Աֆրիկայի ֆիզիկական և կլիմայական քարտեզներ, ուրվագծային քարտեզներ
Ամբողջական պատկեր և դասի նպատակ	Սովորողները գիտեն Աֆրիկայի ֆիզիկաշխարհագրական բնութագիրը, կլիման, Աֆրիկա մայրցամաքի կլիման, կլիմայական գոտիների տեղաբաշխման առանձնահատկությունների մասին, գիտելիքները կօգտագործեն Աֆրիկայի բնական զոնաների, սավանաների ուսում-նասիրության ժամանակ, գիտելիքները իրացնելով կարծեվորեն Աֆրիկայի կլիմայական պայմանները և ներ-քին ջրային ռեսուրսները նպատակային օգտագործելու դեպքում:
Վերջնարդյունքներ	Ա- մակարդակ՝ սովորողները կկարողանան նկարագրել Աֆրիկայի կլիման, կլիմա-յական գոտիները, թվարկել և քարտեզի վրա ցույց տալ կլիմայական գոտիները, գե- տերը և լճերը: Բ-մակարդակ՝ սովորողները կկարողանան համեմատել Աֆրիկայի կլիման, կլիմա-յական գոտիները ըստ առանձնահատկությունների և դրանք ցույց կտան Աֆրիկայի կլիմայական քարտեզի վրա և կլրացնեն ուրվագծային քարտեզը: Գ-մակարդակ՝ սովորողները կկարողանան վերլուծել Աֆրիկայի

	կլիմայական պայ- մանների առանձնահատկությունները և կկատարեն հանձնարարված առաջա-դրանքները
Դասի ընթացք /ընտրված մեթոդներ/	Մեթոդներ՝ հարցադրում, հետազոտական խմբային ,հարցադրում Կազմակերպչական մաս, հին դասի հարցում/ամրապնդում/- տևողությունը-10 րոպե Խթանման փուլ/մեթոդ-հարցադրում/-տևողությունը 7-10 րոպե Կատարված հարցադրմամ հավաքագրվեց Աֆրիկա կլիմայի մասին մեկնաբանութ-յուններ: Իմաստի ընկալման փուլ/մեթոդ-հետազոտական խմբային/-տևողությու- նը 15րոպե Խմբային աշխատանքի/3 խումբ/ միջոցով դասի համապատասխան բաժինները/կլի- ման ձևավորող գործոններ, կլիմայական գոտիներ, ներքին ջրեր/ սովորում և յու-րացվում է դասարանում: Կշռադատման փուլ/մեթոդ-առաջադրանքների հարցադրում/տևողությունը 10 րոպե Սովորողները կատարում են տրված առաջադրանքները:
Տերմիններ	Կլիմայական գոտիներ/հասարակածային, մերձհասարակածային, արևադարձային, մերձարևադարձային/,սառը ծովային հոսանքներ/Կանարյան,Բենգելյան,Սոմալիի/, տաք ծովային հոսանքներ/Գվինեական, Մոզամբիկի, Ասեդի/, վադիներ, գետեր/Նե-դոս, Նիգեր, Կոնգո, Ջամբեգ, Օրանժ, Լիմպոպո, Շարի/, լճեր/Վիկտորիա, Չադ,Տան-գանիկա, Նյասա,Ռուդոլֆ, Թանա/, ջրվեժներ/Վիկտորիա, Լիվինգստոնի/
Տնային աշխա- տանք	Պատասխանել 1-7 հարցերին, լրացնել ուրվագծային քարտեզը

Հավելված 9

Առաջադրանք 1

Ի՞նչ տեղի կունենա, եթե Մոզամբիկի տաք ծովային հոսանքի փոխարեն այդ տարածքով անցնեք ծովային սառը հոսանք:

Առաջադրանք 2

Ի՞նչ կապ կա գետերի և ռելիեֆի, գետերի ու կլիմայի միջև:

Հավելված 10

ԳՆԱՀԱՏՄԱՆ ՍԱՆԴՂԱԿ

/դաս 2/

ԱՇԱԿԵՐՏՆԵՐ	ԳՆԱՀԱՏԱԿԱՆ
8	10-9
11	8-7
6	6-4
0	3-1

Հավելված 11

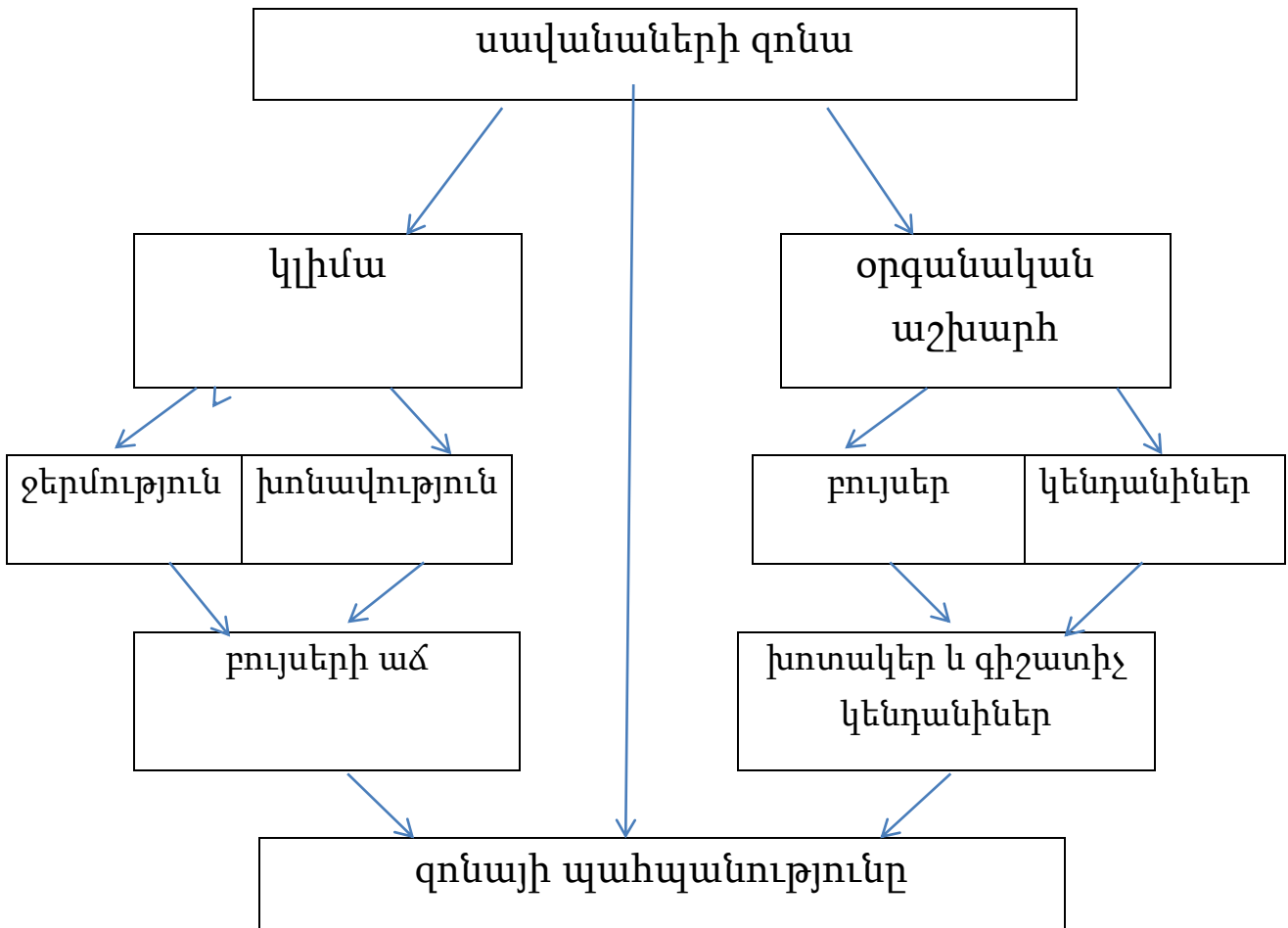
Օրվա դասի պլան
Ուսուցիչ՝ Ա.Թևադոսյան.

Առարկա	Աշխարհագրություն
Դասարան և կիսամյակ	I-կիսամյակ VIգ
Թեմայի գլուխ և թեմա	Թեմա 3 § 9
Օգտագործվող նյութեր	դասագիրք-Մայրցամաքների և օվկիանոսների աշխարհագրություն/ հեղինակներ՝ Ա.Հովսեփյան,Ա. Գրիգորյան, Մ. Մանասյան-Երևան՝ 2018/ Աֆրիկայի բնական զոնաների քարտեզ, ուրվագծային քարտեզներ
Ամբողջական պատկեր և դասի նպատակ	Մովորողները գիտեն Աֆրիկայի կլիմայի և ներքին ջրերի ընդհանուր բնութագիրը, կիմանան Աֆրիկա մայրցամաքի բնական զոնաների տեղաբաշխման առանձնահատկությունների մասին, գիտելիքները կօգտագործեն Աֆրիկա թեմայի կրկնության և գործնական առաջա-դրանքի կատարման ժամանակ, գիտելիքները իրացնելով կարծեվորեն Աֆրիկայի բնական զոնաների և հատկապես սավանայի զոնայի բուսակենդանական ռեսուրսները նպատակային օգտագործելու դեպքում:
Վերջնարդյունքներ	Ա- մակարդակ՝ սովորողները կկարողանան նկարագրել Աֆրիկայի բնական զոնա-ները, թվարկել և քարտեզի վրա ցույց տալ բնական զոնաները: Բ-մակարդակ՝ սովորողները կկարողանան համեմատել Աֆրիկայի բնական զոնա- ները ըստ առանձնահատկությունների և դրանք ցույց կտան Աֆրիկայի բնական զո- նաների քարտեզի վրա և կլրացնեն ուրվագծային քարտեզը:

	Գ-մակարդակ՝ սովորողները կկարողանան վերլուծել Աֆրիկայի սավանաների զո-նայի բուսակենդանական առանձնահատկությունները և կկատարեն հանձնարար-ված առաջադրանքները
Դասի ընթացք /ընտրված մեթոդներ/	<p>Մեթոդներ՝ պրիզմա, ՓԳՀ, հարցադրում</p> <p>Կազմակերպչական մաս, հին դասի հարցում/ամրապնդում/-տևողությունը-10 րոպե</p> <p>Խթանման փուլ/մեթոդ-պրիզմա/-տևողությունը 7-10 րոպե</p> <p>Առաջադրված սկզբնաբառով/սավանայի զոնա/ և վերջնաբառով /զոնայի պահպա- նություն/ համապատասխան գաղափարներով բացվեց սխեման/պրիզմա/ :</p> <p>Իմաստի ընկալման փուլ/մեթոդ-ՓԳՀ/-տևողություն-ը 15րոպե</p> <p>Կատարվեց նշաններով գրառում տեքստն ընթերցելու ժամանակ և լրացվեց անհա-տական աղյուսակում: Անհասկանալի պարբերությունները բացատրվեցին:</p> <p>Կշռադատման փուլ/մեթոդ-առաջադրանքների հարցադրում/տևողությունը 10 րոպե</p> <p>Սովորողները կատարում են տրված առաջադրանքները:</p>
Տերմիններ	զոնաներ/հասարակածային մշտադալար խոնավ անտառներ,սավանաներ և նոսր անտառներ, կիսաանապատներ և անապատներ, մերձարևադարձային մշտականաչ կոշտատերև անտառներ և թփուտներ/, բույսեր/բառքաբ, միմոզա, արմավենի, վել-վիչի, լիաններ, խցանակաղնի/,կենդանիներ/փիղ, ռնգեղջյուր, կոկորդիլոս, էմու ջայ-լամ, գեբր, գետաձի, առյուծ, շնագայլ, ուղտ, հովազ, ցեցե ճանճ/
Տնային աշխատանք	Պատասխանել 1-4 հարցերին, լրացնել ուրվագծային քարտեզը

Հավելված 12

ՊՐԻՉՄԱ



Հավելված 13

Առաջադրանք 1

Եթե կլիմայի գլոբալ տաքացման պայմաններում Աֆրիկայում օդի միջին ջերմաստիճանը բարձրանա 5°C -ով, ներկայիս բնական զոնաների տեղաբաշխումը արդյոք կփոխվի⁶ և եթե այո, ապա ի՞նչ օրինաչափությամբ:

Հավելված 14

ԳՆԱՀԱՏՄԱՆ ՍԱՆԴՂԱԿ

/դաս 3/

ԱՇԱԿԵՐՏՆԵՐ	ԳՆԱՀԱՏԱԿԱՆ
8	10-9
8	8-7
9	6-4
0	3-1

Հավելված 15

Օրվա դասի պլան

Ուսուցիչ՝ Ա. Թևադոսյան

Առարկա	Աշխարհագրություն
Դասարան և կիսամյակ	I-կիսամյակ VIգ
Թեմայի գլուխ և թեմա	Թեմա 3 § 7-9
Օգտագործվող նյութեր	դասագիրք-Մայրցամաքների և օվկիանոսների աշխարհագրություն/ հեղինակներ՝ Ա.Հովսեփյան,Ա. Գրիգորյան, Մ. Մանասյան-Երևան՝ 2018/ Աֆրիկայի ֆիզիկական,կլիմայական գոտիների և բնական զոնաների քարտեզներ, ուրվագծային քարտեզներ, քարտեք, թեստեր
Ամբողջական պատկեր և դասի նպատակ	Մովորողները գիտեն Աֆրիկայի ֆիզիկաաշխարհագրական բնութագիրը,կլիմայի և ներքին ջրերի, բնական զոնաների տեղաբաշխման առանձնահատկությունների մա-սին, Կատարելով թեստային առաջադրանք կամրապնդեն իրենց գիտելիքները Աֆրիկա թեմայից, գիտելիքները կօգտագործեն ինքնալուրացման գործընթացում, գիտելիքները իրացնելով կարժեվորեն Աֆրիկայի բնական ռեսուրսները և պայման-ները նպատակային օգտագործելու դեպքում:
Վերջնարդյունք-ներ	Ա- մակարդակ՝ սովորողները կկարողանան նկարագրել Աֆրիկան/աշխարհագրա-կան դիրք,կլիմա,ներքին ջրեր, բնական զոնաներ/, Բ-մակարդակ՝ սովորողները կկարողանան համեմատել Աֆրիկայի աշխարհագր-րական դիրքի,կլիմայի,ներքին ջրերի և բնական զոնաների տարածական տեղա-բաշխման առանձնահատկությունները: Գ-մակարդակ՝ սովորողները կկարողանան վերլուծել Աֆրիկայի աշխարհագրա-կան դիրքի,կլիմայի,ներքին ջրերի և բնական զոնաների տարածական ասպեկտ-ները և կկատարեն գործնական առաջադրանք:

Դասի ընթացք /ընտրված մեթոդներ/	Մեթոդներ ամփոփիչ թեստադրում,գործնական աշխատանքի առաջադրում Կազմակերպչական մաս/տևողությունը-5 րոպե/ Ամփոփիչ փուլ-թեստային աշխատանք/տևողությունը 15 րոպե/ Ընթացք և կշռադատում-գործնական աշխատանք/տևողությունը 25րոպե Սովորողները կատարում են տրված գործնական առաջադրանքը/փորձագիտական 3 խումբ/:
Տնային աշխատանք	Պատասխանել հարցերին և առաջադրանքներին

Հավելված 16

Հայտորոշիչ թեստ „Աֆրիկա“ 1

Դասարան՝ _____

Խումբ՝ _____

1. Այս հրաբուխը կոչվում էր «քարավանների լեռ», քանի որ նրա գագաթին ընկած սառցադաշտերը հեռու տեսանելի էին և ծառայում էին որպես տարբեր ապրանքներ տեղափոխող քարավանների տեղեկատու: Աֆրիկայի ո՞ր հրաբխին է վերաբերում տեքստը:

- | | |
|----------------|----------|
| 1. Կամերուն | 3. Քենիա |
| 2. Կիլիմանջարո | 4. Դալոն |

2. Աշխարհագրական առանձնահատկությունները դասավորեք հյուսիսից հարավ հաջորդականության հաջորդականությամբ :

- | | |
|--------------|-------------|
| 1. Շաքարավազ | 3. Ատլաս |
| 2. Կոնգո | 4. Կալահարի |

3. Ոսկու և ադամանդի հանքավայրերի տեղակայման հիմնական տարածքն է

1. Հյուսիսային Աֆրիկայի հարթավայրեր
2. Հարավային և Կենտրոնական Աֆրիկա
3. Ատլաս լեռներ
4. Հյուսիսարևելյան Աֆրիկա

4. Աֆրիկայի ո՞ր հատվածն է հարուստ նավթով և բնական գազով

- | | |
|--------------|----------------|
| 1. Արեւմտյան | 3. Հյուսիսային |
| 2. Հարավային | 4. Արեւելյան |

5. Հասարակածային անտառների բուսական աշխարհի բազմազանության և հարստության հիմնական պատճառն է.

- | | |
|---------------------|-------------------------|
| 1. Պտղաբեր հողեր | 3. Հարթ ռելիեֆ |
| 2. Խիտ գետային ցանց | 4. Կլիմայական պայմաններ |

Գնահատական՝ _____

Անուն, ազգանուն՝ _____

Հայտորոշիչ թեստ „Աֆրիկա“ 2

Դասարան՝ _____

Խումբ՝ _____

1. Աֆրիկայի աշխարհագրական դիրքը բնութագրվում է հետևյալ հատկանիշներով.

1. Մայր ցամաքը ավելի շատ գտնվում է հարավային կիսագնդում:
2. Մայր ցամաքը ավելի շատ գտնվում է արեւմտյան կիսագնդում:
3. Մայր ցամաքը գտնվում է բոլոր չորս կիսագնդերում:
4. Հասարակածը հատում է մայր ցամաքը հենց մեջտեղում:

2. Հեռավոր անցյալում Աֆրիկա մայրցամաքը մաս էր կազմում.

- | | |
|---------------|------------|
| 1. Լատուրասիա | 3. Պանգեաս |
| 2. Գոնդվանա | 4. Թեթիս |

3. Սա շոտլանդացի ճանապարհորդ է՝ միսիոներ, Աֆրիկայի հետազոտող: Իր անունով անունով քաղաքներ, լեռներ: Նա 1855 թվականին հայտնաբերեց ջրվեժ, որը նա անվանեց Անգլիայի թագուհու անունով: Այս մարդը պայքարեց ստրկության վերացման համար, քրիստոնեությունը ընդունեց աֆրիկացիներին: Նա Աֆրիկային տվեց իր կյանքի մեծ մասը, տեղի բնակչությունը նրան տվեց «Մեծ առյուծ» մականունը: Ո՞ւմ մասին է խոսքը:

- | | |
|------------------|------------------|
| 1. Բ. Դիաս | 3. Դ. Լիվինգսթոն |
| 2. Վասկո դա Գամա | 4. Վ.Յունկեր |

4. Ինչպիսի՞ ռելիեֆ է համապատասխանում մայրցամաքի ամենաբարձր կետին

- | | |
|----------------|--------------------------------|
| 1. Քեյփ լեռներ | 3. Դրակենսբերգ լեռներ |
| 2. Ատլաս | 4. Արեւելյան Աֆրիկայի սարահարթ |

5. Աֆրիկայի ռելիեֆում գերակշռում են հարթ տարածքները, քանի որ ...

1. Մայրցամաքի հիմքում ընկած է հնագույն հարթակ
2. Մայրցամաքում բարձր սարեր չկան
3. Մայրցամաքում ծավլված տարածքներ չկան
4. Անապատները զբաղեցնում են մայր ցամաքի մեծ մասը

Գնահատական՝ _____

Անուն, ազգանուն՝ _____

Հայտորոշիչ թեստ „Աֆրիկա“ 3

Դասարան՝ _____

Խումբ՝ _____

1. Անձրևի ժամանակ ջրով ոռոգված Աֆրիկայի չորացած գետերի կամ ժամանակավոր ջրհոսքերի անունները կոչվում են.

- | | |
|-------------|-----------|
| 1. Գոռում է | 3. Սամում |
| 2. Վադի | 4. Օազիս |

2. Խոշոր սմբակներն ավելի տարածված են ...

- | | |
|--------------|------------------------------|
| 1. Անապատում | 3. Սավաննաներում |
| 2. Լեռներում | 4. Հասարակածային անտառներում |

3. Որոշեք կլիմայական գոտին ըստ նկարագրության. «Առավոտյան պարզ է, կեսօրին ամպերը հավաքվում են, իսկ կեսօրից հետո անձրև է գալիս: Մի քանի ըոպեից արևը կրկին հանդարտ է և փայլում է »:

1. Արեւադարձային կլիմայական գոտի
2. Հասարակածային կլիմայական գոտի
3. Մերձարևադարձային կլիմայական գոտի
4. Կիսամյակային կլիմայական գոտի

4. Աֆրիկայի ո՞ր բնական գոտին է առավելապես տուժում մարդու տնտեսական գործունեությունից:

1. Անապատ
 2. Հասարակածային անտառներ
 3. Սավաննա
 4. Կոշտ տերևավոր մշտադալար անտառների և թփերի գոտի
 4. Աֆրիկայի ո՞ր հատվածն է հարուստ նավթով և բնական գազով.
1. Արևմտյան
 2. Հարավային
 3. Հյուսիսային
 4. Արևելյան

Գնահատական՝ _____

Անուն, ազգանուն՝ _____

Հավելված 17

ԳՆԱՀԱՏՄԱՆ ՍԱՆԴՂԱԿ

/դաս 4/

Խումբ	ԱՇԱԿԵՐՏ	ԳՆԱՀԱՏԱԿԱՆ
III	8	8
I	8	7
II	8	6

Հավելված 18

Ջ. ԲՐՈՒՆԵՐԻ ԿՐԵԱՏԻՎՈՒԹՅՈՒՆԸ ԲՆՈՒԹԱԳՐՈՂ

ԳՆԱՀԱՏՄԱՆ ՍԱՆԴՂԱԿ

ՍԱԿԱՐԴԱԿ	ԳՆԱՀԱՏԱԿԱՆ /%/
----------	----------------

Բարձր	50 և ավելի
Միջին	30-50
Ցածր	1-30